

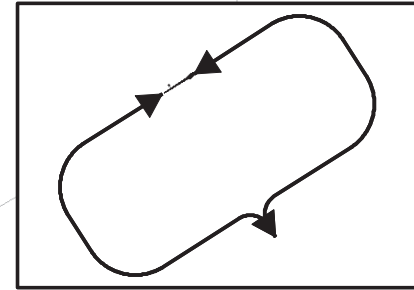
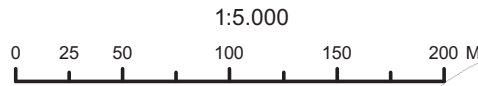
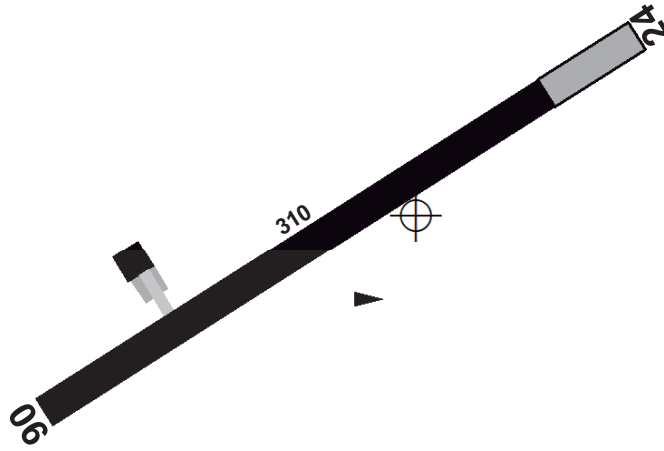
DIST: M
 ALT, HGT & ELEV: FT
 BRG: MAG
 OBST: AMSL

382514N 0062125W AD SIN ATS
 ELEV 1850 FREQ A/A: 130.125

Virgen de la Estrella
 (Aeródromo)
 LEVE

65

SIN DATOS



| RWY | DIM | TORA | TODA | ASDA | LDA | RWY SFC | ILUMINACIÓN | SEÑALIZACIÓN |
|-----|----------|------|------|------|-----|----------------------------|-------------|--|
| 06 | 310 x 15 | 260 | 260 | 310 | 310 | Terreno natural compactado | No | Designadores, umbral, eje y faja lateral (dibujadas con cal). |
| 24 | 310 x 15 | 310 | 310 | 310 | 260 | Terreno natural compactado | No | Designadores, umbral, umbral desplazado, eje y faja lateral (dibujadas con cal). |

DATOS GEOGRÁFICOS

Ondulación Geoide: N/D.
 Temperatura de referencia: N/D.
 Declinación magnética: N/D.
 Cambio anual: N/D.
 Rutas de rodaje normalizadas: N/D.

CONTACTO AD:

Alejandro Zapata Gordillo. TEL: +34-610 460 594; E-mail: alejandrozago@hotmail.com

CIUDADES MÁS CERCANAS:

Puebla de Sancho Pérez, 4,5 km al SW.

HORARIO:

HJ.

SERVICIOS:

AIS/ARO/OPV: ARO asignada: Badajoz. AD. TEL: +34-924 210 406.



MET: N/D.



ATS: N/D.



Aduanas e inmigración: No.



Combustible: No.



Asistencia en tierra: No.



Seguridad: No.



Instalaciones para reparaciones: No.



Instalaciones médicas: No.



Banco: No.



Oficina postal: No.



Información turística: No.



Hangares: No.



Transporte público: No.

TASAS:

No.

ALERTAS:

Las aeronaves que operen deberán evitar penetrar en el CTR de Talavera, así como en la zona LER-868. (Oficio de compatibilidad de espacio aéreo, 04/02/2011). Atención: línea de alta tensión a 500 metros del THR 06, no penetra en la SLO (Surface Limit Obstacle), considerarlo como punto de atención para los pilotos en procedimientos de tráfico.

OTROS:

N/D.

ALT, HGT & ELEV: FT
DIST: NM
BRG: MAG
OBST: AMSL

382514N 0062125W
ELEV 1850

AD SIN ATS
FREQ A/A: 130.125

Virgen de la Estrella
(Aeródromo)
LEVE

65

MARZO 2018



ENAIRES

TALAVERA CTR
FL240 / FL195
FL195 / SFC
APP120.550

SIN DATOS

24 - 06
310 M

LER86B
FL245
5000 ft ALT

1:100.000

