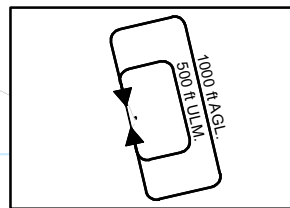
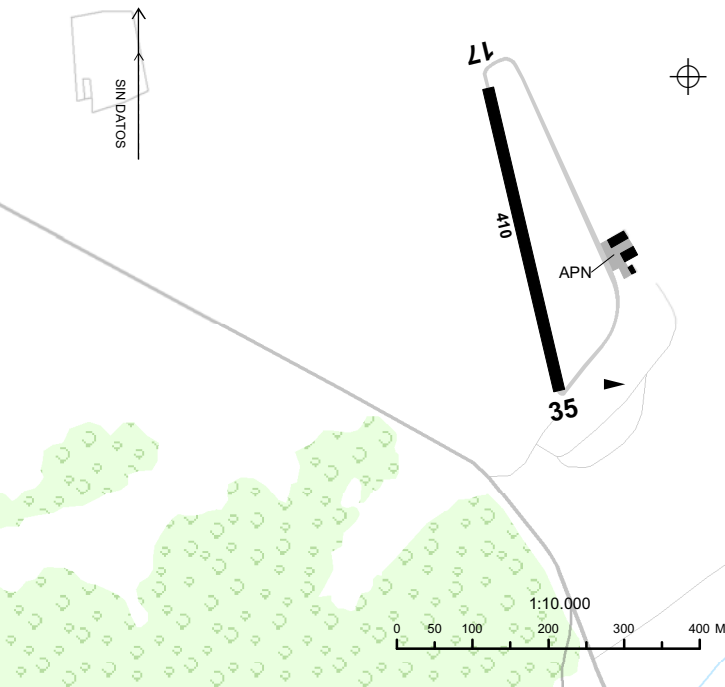
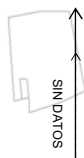


DIST: M  
 ALT, HGT & ELEV: FT  
 BRG: MAG  
 OBST: AMSL

410248N 0023734W FREQ: 130.125  
 ELEV 3445



RWY	DIM	TORA	TODA	ASDA	LDA	RWY SFC	ILUMINACIÓN	SEÑALIZACIÓN
17	410 x 15	-	-	-	-	Terreno compacto y franja central asfaltada	No	Designadores, umbral y eje.
35	410 x 15	-	-	-	-	Terreno compacto y franja central asfaltada	No	Designadores, umbral y eje.

**DATOS GEOGRÁFICOS**

Ondulación Geoide: N/D.  
 Temperatura de referencia: N/D..  
 Declinación magnética: N/D.  
 Cambio anual: N/D.  
 Rutas de rodaje normalizadas: N/D.

**CONTACTO AD:**

TEL: +34-949 391 892; +34-949 393 299 ; Aeroclub Seguntino S.L.; E-mail: infor@aeroclubseguntino.com

**CIUDADES MÁS CERCANAS:**

Sigüenza, 2,5 km al N.

**HORARIO:**

H.J.

**SERVICIOS:**

**AIS/ARO/OPV:** ARO asignada: Madrid/Cuatro Vientos AD. TEL: +34-913 210 923.

**TASAS:**

No.

**ALERTAS:**

Aeródromo no controlado. No sobrevolar núcleos urbanos cercanos ni zonas integradas dentro de la Red Natura 2000 (ZEPA ES000016 Y ZEPA ES0000165).

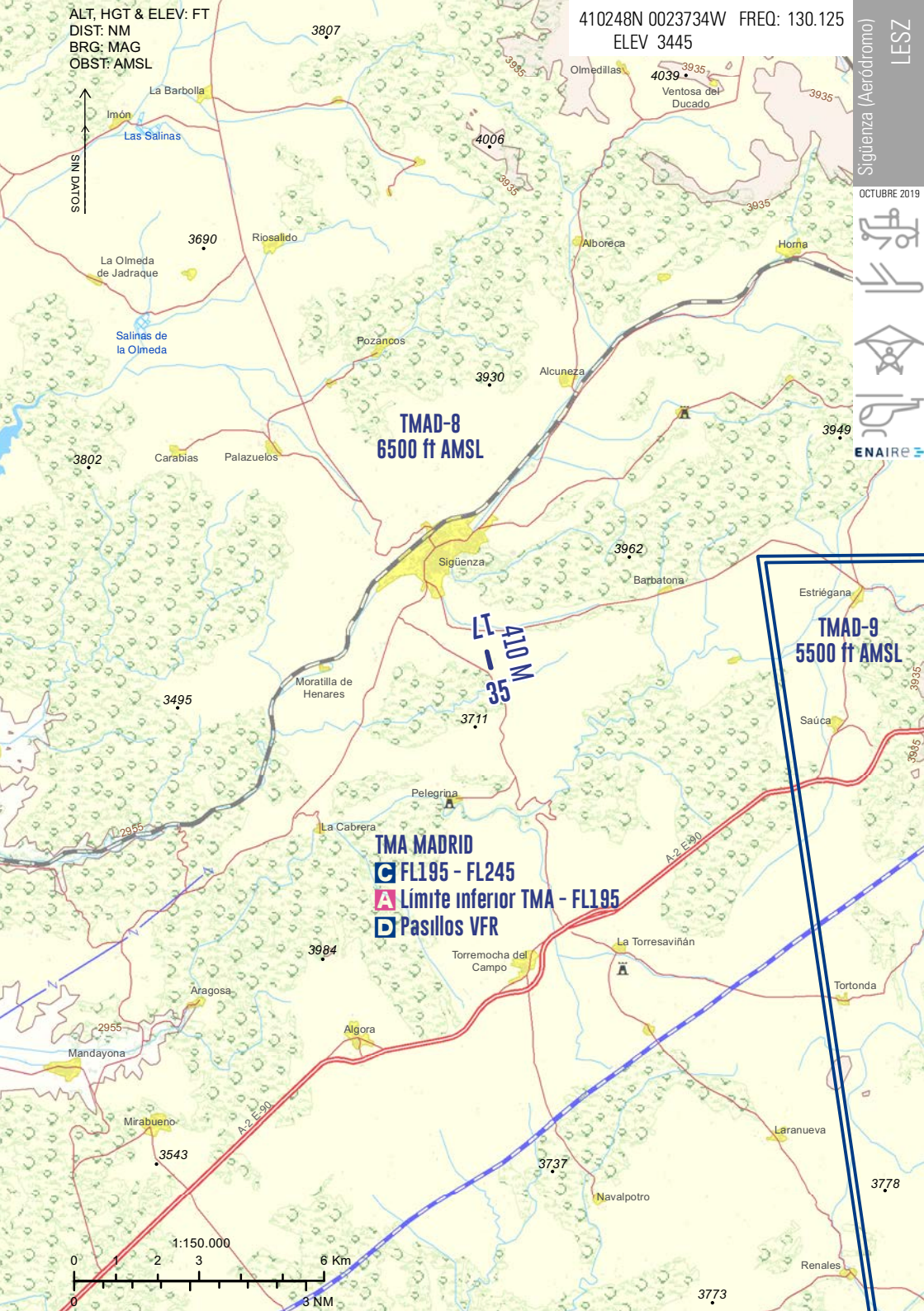
**OTROS:**

N/D.

ALT, HGT & ELEV: FT  
DIST: NM  
BRG: MAG  
OBST: AMSL

410248N 0023734W FREQ: 130.125  
ELEV 3445

SIN DATOS



**TMA MADRID-8**  
6500 ft AMSL

**TMA MADRID-9**  
5500 ft AMSL

**TMA MADRID**  
FL195 - FL245  
▲ Límite inferior TMA - FL195  
▣ Pasillos VFR

410 M  
35



OCTUBRE 2019



ENAIRES

Sigüenza (Aeródromo)  
LESZ

