

DIST: M  
 ALT, HGT & ELEV: FT  
 BRG: MAG  
 OBST: AMSL

400131N 0040412W FREQ: 129.975  
 ELEV 1739

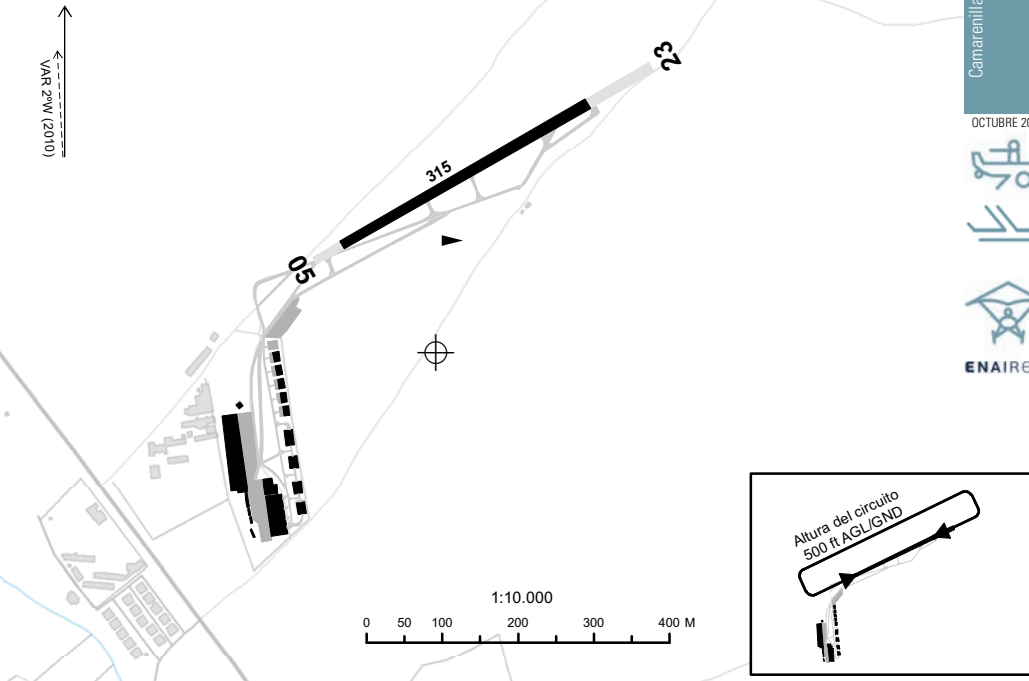

Camarenilla (Aeródromo)

LERN

OCTUBRE 2019



ENAIRES



RWY	DIM	TORA	TODA	ASDA	LDA	RWY SFC	ILUMINACIÓN	SEÑALIZACIÓN
05	315X30	290	315	315	225	Terreno natural	No	Designadores, umbral y umbral desplazado.
23	315X30	225	250	315	290	Terreno natural	No	Designadores, umbral y umbral desplazado.

### DATOS GEOGRÁFICOS

Ondulación Geoide: N/D.  
 Temperatura de referencia: 20° C.  
 Declinación magnética: 2° W (2010).  
 Cambio anual: N/D.  
 Rutas de rodaje normalizadas: Sí.

**CONTACTO AD:**

Email: miguel@volarenavioneta.es; TEL: +34-670 921 481.

**CIUDADES MÁS CERCANAS:**

Camarenilla a 500 m al S.

**HORARIO:**

HJ.

**SERVICIOS:**

**AIS/ARO/OPV:** ARO asignada: MADRID/Cuatro Vientos AD. TEL: +34-913 210/922/923; FAX: +34-913 210 950.



**Combustible:** Sí, 95 autolocomoción.



**Instalaciones para reparaciones:** Sí, taller de mantenimiento.



**Hangares:** Si.



**Transporte:** Si.

**TASAS:**

No.

**ALERTAS:**

No.

**OTROS:**

Aula y cafetería.

ALT, HGT & ELEV: FT  
DIST: NM  
BRG: MAG  
OBST: AMSL

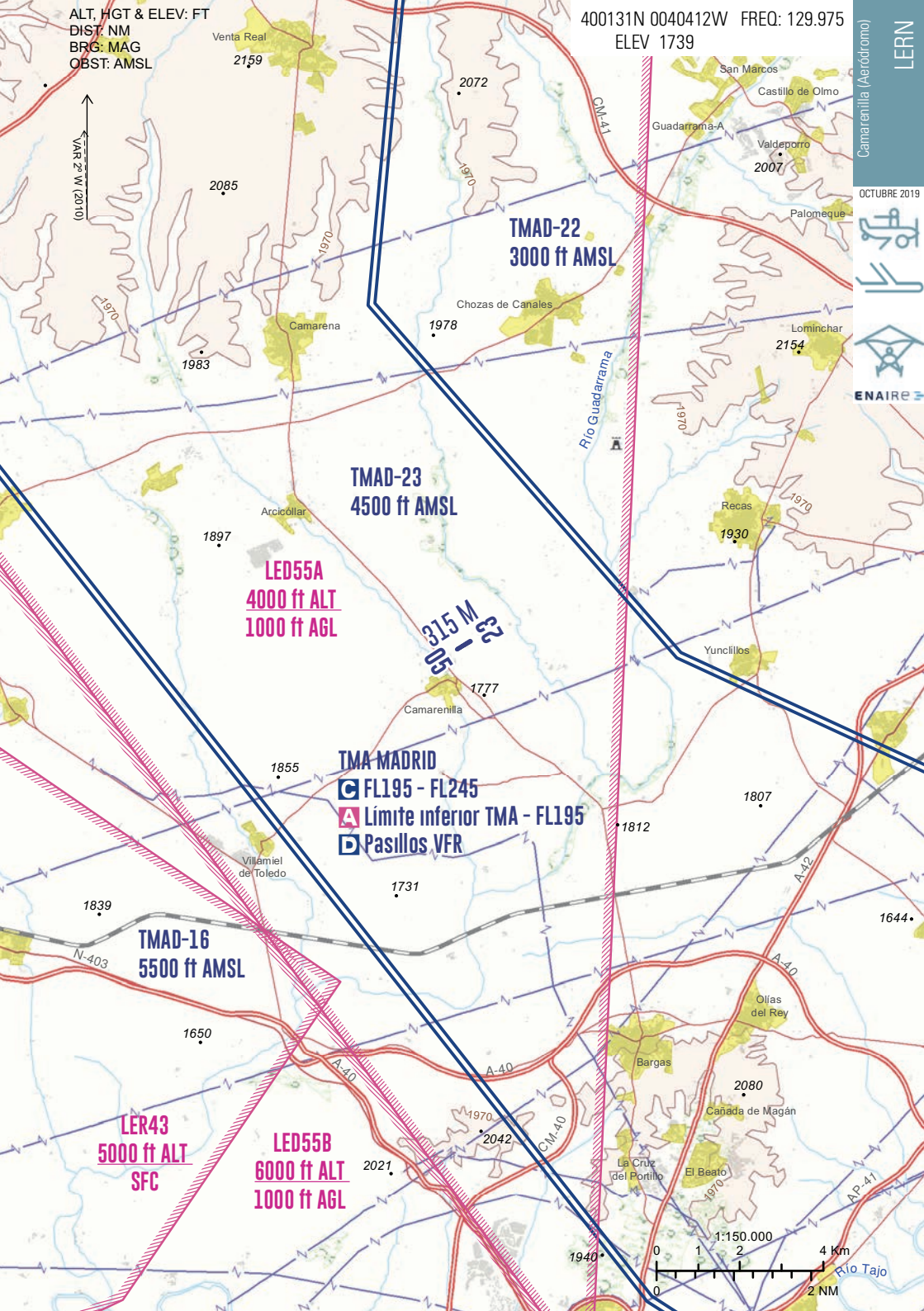
400131N 0040412W FREQ: 129.975  
ELEV 1739

Camarenilla (Aeródromo)  
LERN

OCTUBRE 2019



ENAIRES



MAR 21 W (2010)

TMAD-23  
4500 ft AMSL

LED55A  
4000 ft ALT  
1000 ft AGL

315 M  
95 - 32

TMA MADRID  
FL195 - FL245  
Limite inferior TMA - FL195  
Pasillos VFR

TMAD-16  
5500 ft AMSL

LER43  
5000 ft ALT  
SFC

LED55B  
6000 ft ALT  
1000 ft AGL

