
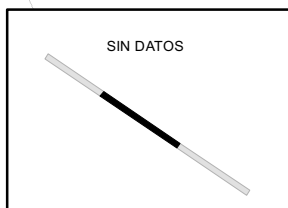
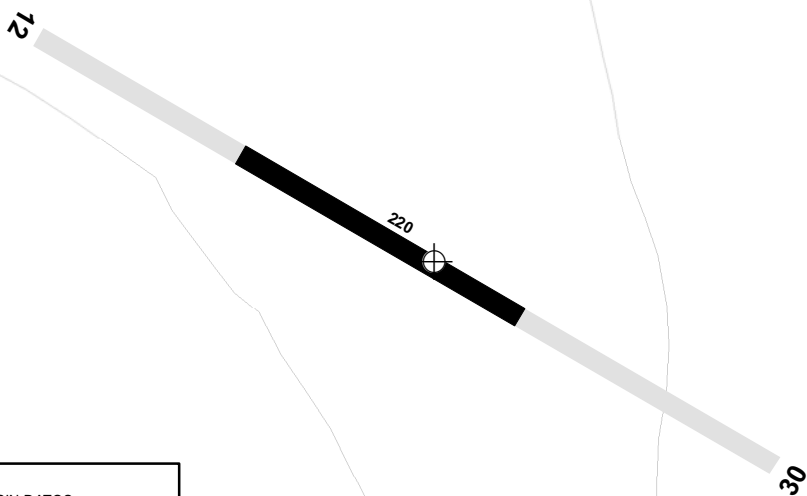


DIST: M
 ALT, HGT & ELEV: FT
 BRG: MAG
 OBST: AMSL

394934N 0025710W
 ELEV 2579

SIN DATOS



RWY	DIM	TORA	TODA	ASDA	LDA	RWY SFC	ILUMINACIÓN	SEÑALIZACIÓN
12	220X15	220	220	220	220	Terreno compacto	No	Designadores, umbral y faja lateral.
30	220X15	220	220	220	220	Terreno compacto	No	Designadores, umbral y faja lateral.

DATOS GEOGRÁFICOS

Ondulación Geoide: N/D.
 Temperatura de referencia: N/D.
 Declinación magnética: N/D.
 Cambio anual: N/D.
 Rutas de rodaje normalizadas: N/D.

CONTACTO AD:

José Luis Serrano Zamora. TEL: +34-916 291 472; +34-646 177 889.

CIUDADES MÁS CERCANAS:

Cuenca.

HORARIO:

N/D.

SERVICIOS:

AIS/ARO/OPV: ARO asignada: Valencia AD. TEL: +34-961 598 538/ 539; FAX: +34-961 598 537.

TASAS:

N/D.

ALERTAS:

N/D.

OTROS:

N/D.

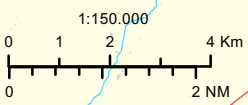
ALT, HGT & ELEV: FT
DIST: NM
BRG: MAG
OBST: AMSL

SO. LWDN
↑
↑

2614

2469

LED52C
9500 ft AMSL
6500 ft AMSL



4500 ft AMSL

6500 ft AMSL

220 M
12 - 30

TMA MADRID
C FL195 - FL245
A Límite inferior TMA - FL195
D Pasillos VFR

394934N 0025710W
ELEV 2579

Rio Rianzates

Rio Bedija

Rio Cigüela

Fuente de Pedro Naharro

El Acebrón

Torrubia del Campo

Horcajo de Santiago

Pozorrubio

Villamayor de Santiago

Hontanaya

2828

2771

2768

2918

2572

2569

2510

2495

2876

3652

3470

3832

3645

Villarrubio

Almendros

A-3 E-901

OCTUBRE 2019



ENAIRE

Pozorrubio de Santiago (Aeródromo)
LEPC

