

DIST: M  
 ALT, HGT & ELEV: FT  
 BRG: MAG  
 OBST: AMSL

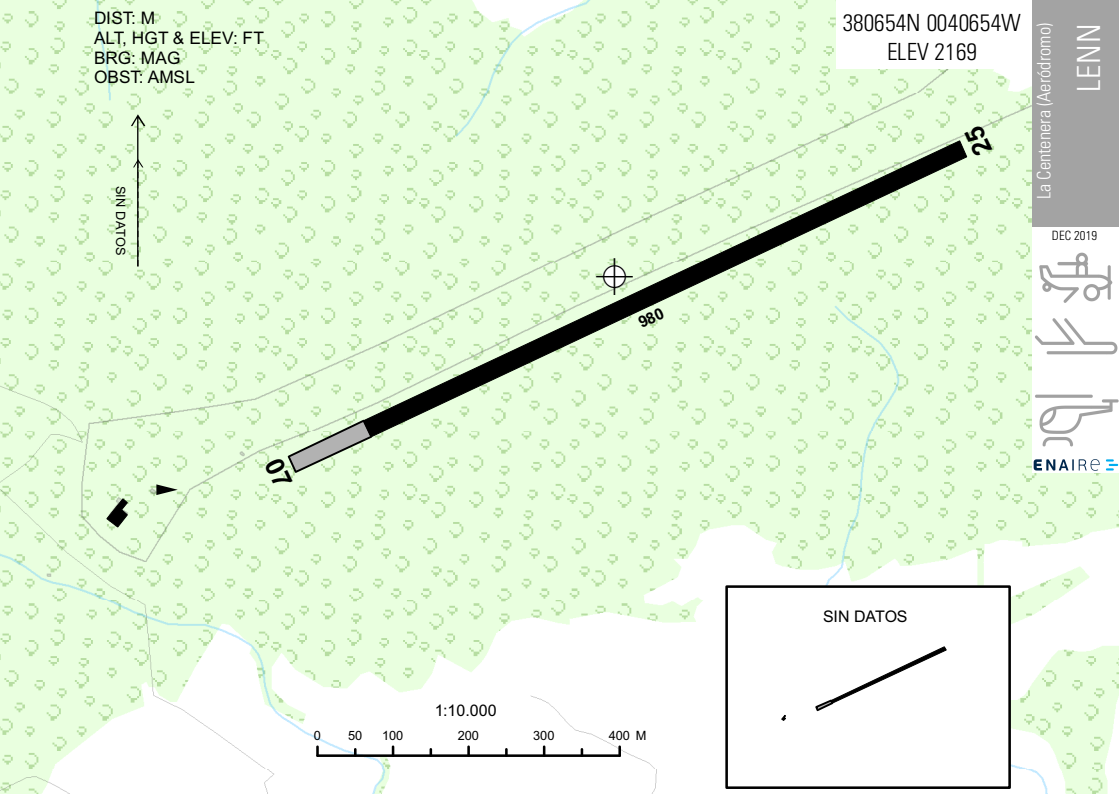
380654N 0040654W  
 ELEV 2169

La Centenera (Aeródromo)  
 LENN

DEC 2019



ENAIRE



RWY (MAG)	DIM	TORA	TODA	ASDA	LDA	RWY SFC	ILUMINACIÓN	SEÑALIZACIÓN
07 (067°)	870 x 23	980	980	980	870	Zahorra compactada	-	-
25 (247°)	870 x 23	870	870	980	980	Zahorra compactada	-	-

**DATOS GEOGRÁFICOS**

Ondulación Geoide: N/D.  
 Temperatura de referencia: N/D.  
 Declinación magnética: N/D.  
 Cambio anual: N/D.  
 Rutas de rodaje normalizadas: N/D.

**CONTACTO AD:**

Javier Moro Valverde TEL: +34-915 468 111; E-mail: jmoro@oapn.es

**CIUDADES MÁS CERCANAS:**

Marmolejo (Jaén)

**HORARIO:**

H/D.

**SERVICIOS:**

**AIS/ARO/OPV:** Granada/Federico García Lorca. Granada-Jaén AD. TEL: +34-958 245 281



**Seguridad:** H24. Vigilancia nocturna y Videgrabación de imágenes 24h.

**TASAS:**

N/D.

**ALERTAS:**

Actividades autorizadas de lucha contra incendios..

**OTROS:**

Dispone de plan de vigilancia y de contingencia ambiental.

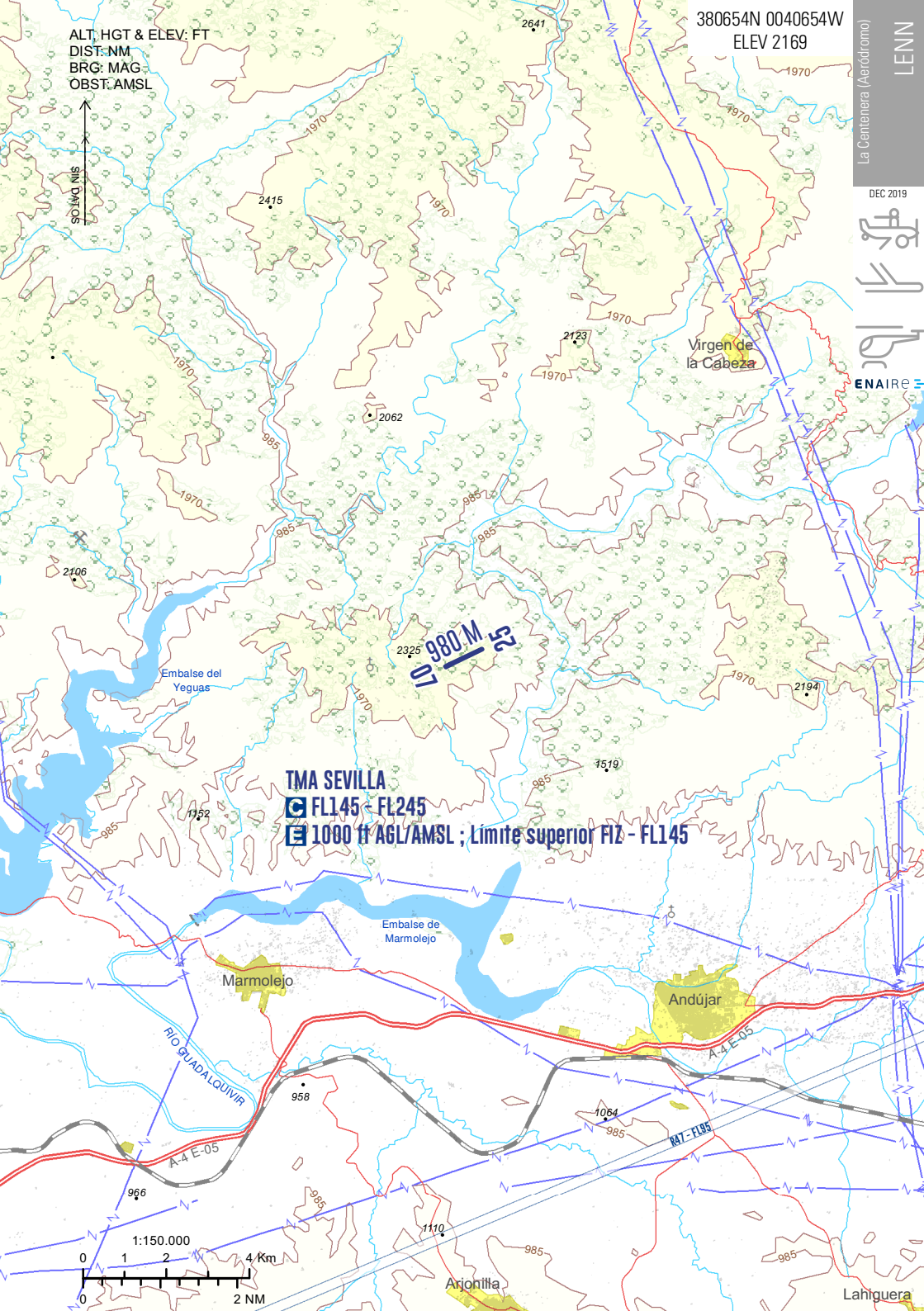
380654N 0040654W  
ELEV 2169

La Centenera (Aeródromo)

DEC 2019

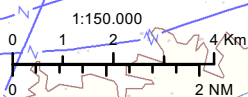
LENN  
ENAIRES

ALT. HGT & ELEV. FT  
DIST. NM  
BRG. MAG.  
OBST. AMSL



**TMA SEVILLA**  
**FL145 - FL245**  
**1000 ft AGL/AMSL ; Límite superior FIZ - FL145**

**10 980 M**



Lahiguera

