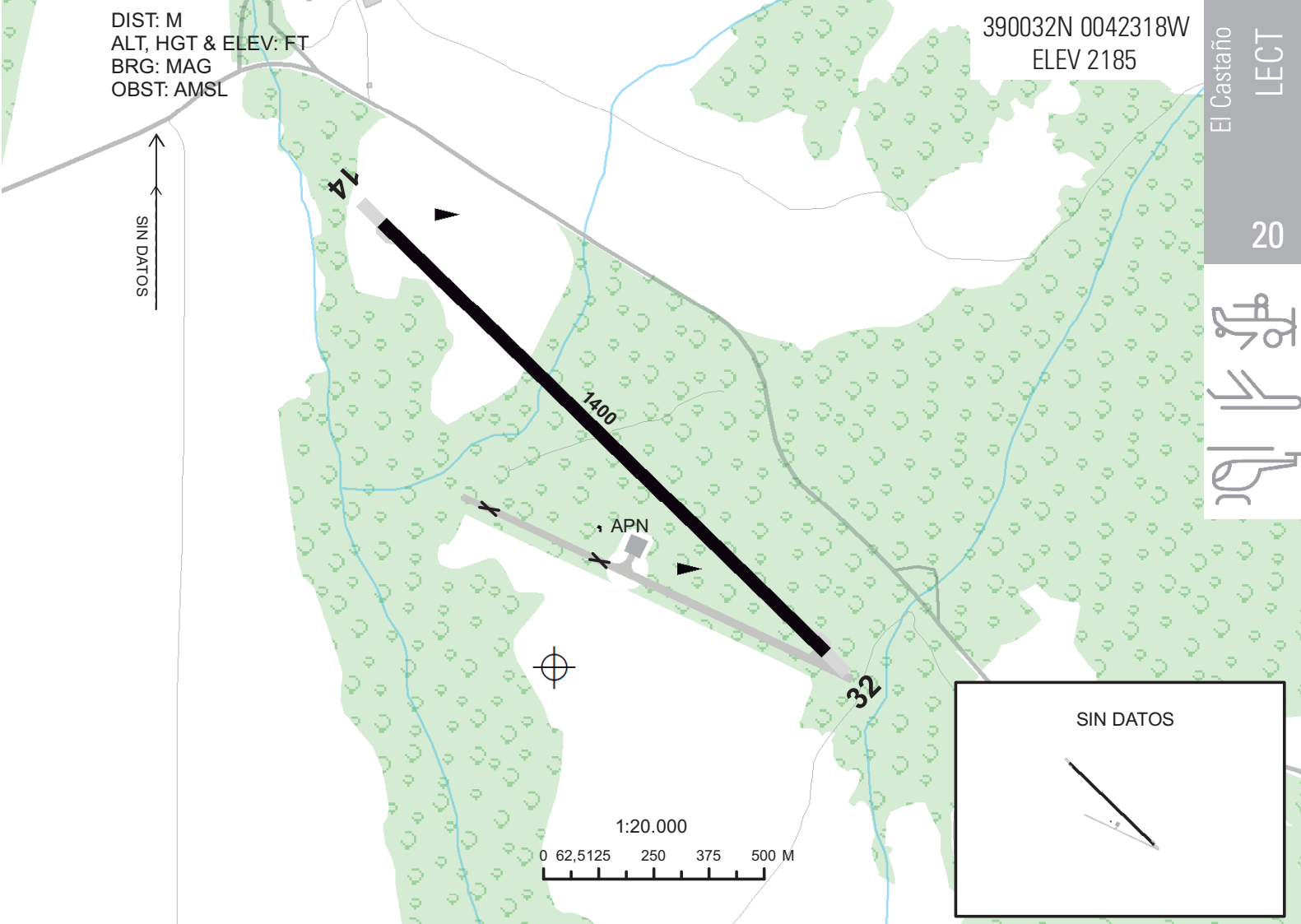


DIST: M  
 ALT, HGT & ELEV: FT  
 BRG: MAG  
 OBST: AMSL

390032N 0042318W  
 ELEV 2185



RWY	DIM	TORA	TODA	ASDA	LDA	RWY SFC	ILUMINACIÓN	SEÑALIZACIÓN
14	1400 x 30	-	-	-	-	Asfalto	No	Designadores, umbral y eje.
32	1400 x 30	-	-	-	-	Asfalto	No	Designadores, umbral y eje.

**DATOS GEOGRÁFICOS**

Ondulación Geoide: N/D.  
 Temperatura de referencia: N/D.  
 Declinación magnética: N/D.  
 Cambio anual: N/D.  
 Rutas de rodaje normalizadas: N/D.

**CONTACTO AD:**

Agropecuaria El Castaño. TEL: +34-926 769 026.

**CIUDADES MÁS CERCANAS:**

Luciana, 8,5 km al SE.

**HORARIO:**

N/D.

**SERVICIOS:**

**AIS/ARO/OPV:** ARO asignada: Córdoba AD TEL: +34-957 214 107.



**MET:** N/D.



**ATS:** N/D.



**Aduanas e inmigración:** No.



**Combustible:** No.



**Asistencia en tierra:** No.



**Seguridad:** No.



**Instalaciones para reparaciones:** No.



**Instalaciones médicas:** No.



**Banco:** No.



**Oficina postal:** No.



**Información turística:** No.



**Hangares:** No.



**Transporte público:** No.

**TASAS:**

No.

**ALERTAS:**

Aeródromo restringido de uso exclusivamente privado. Cualquier aterrizaje sin emergencia que lo justifique acarreará denuncia tanto de los propietarios a Aviación Civil como de la Guardia Civil.

**OTROS:**

N/D.

ALT. HGT & ELEV: FT  
DIST: NM  
BRG: MAG  
OBST: AMSL

390032N 0042318W  
ELEV 2185

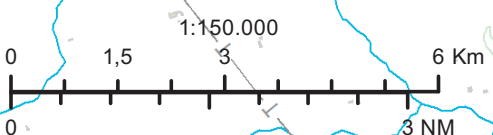
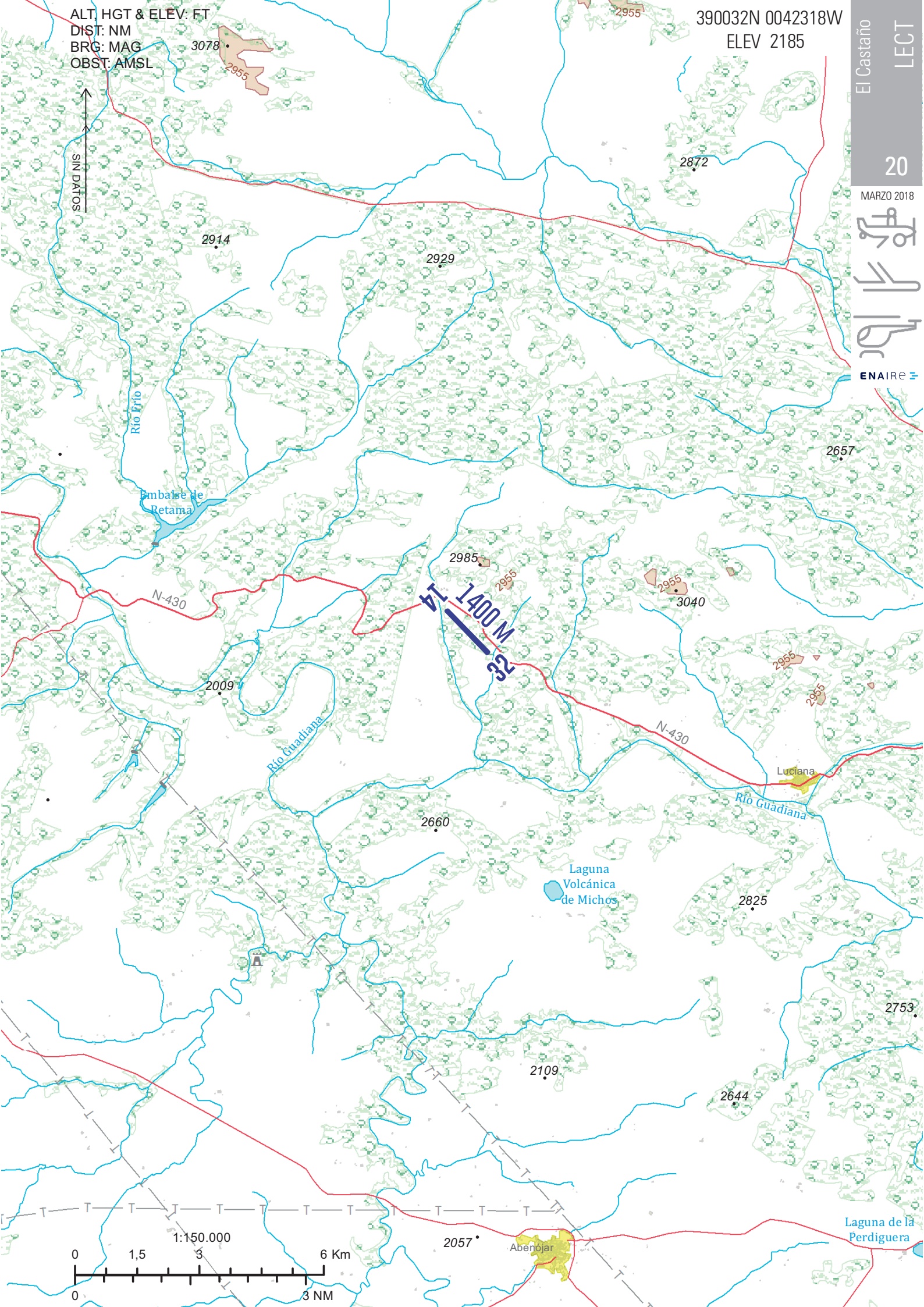
El Castaño  
LECT

20

MARZO 2018



SIN DATOS



Laguna de la Perdiguera

