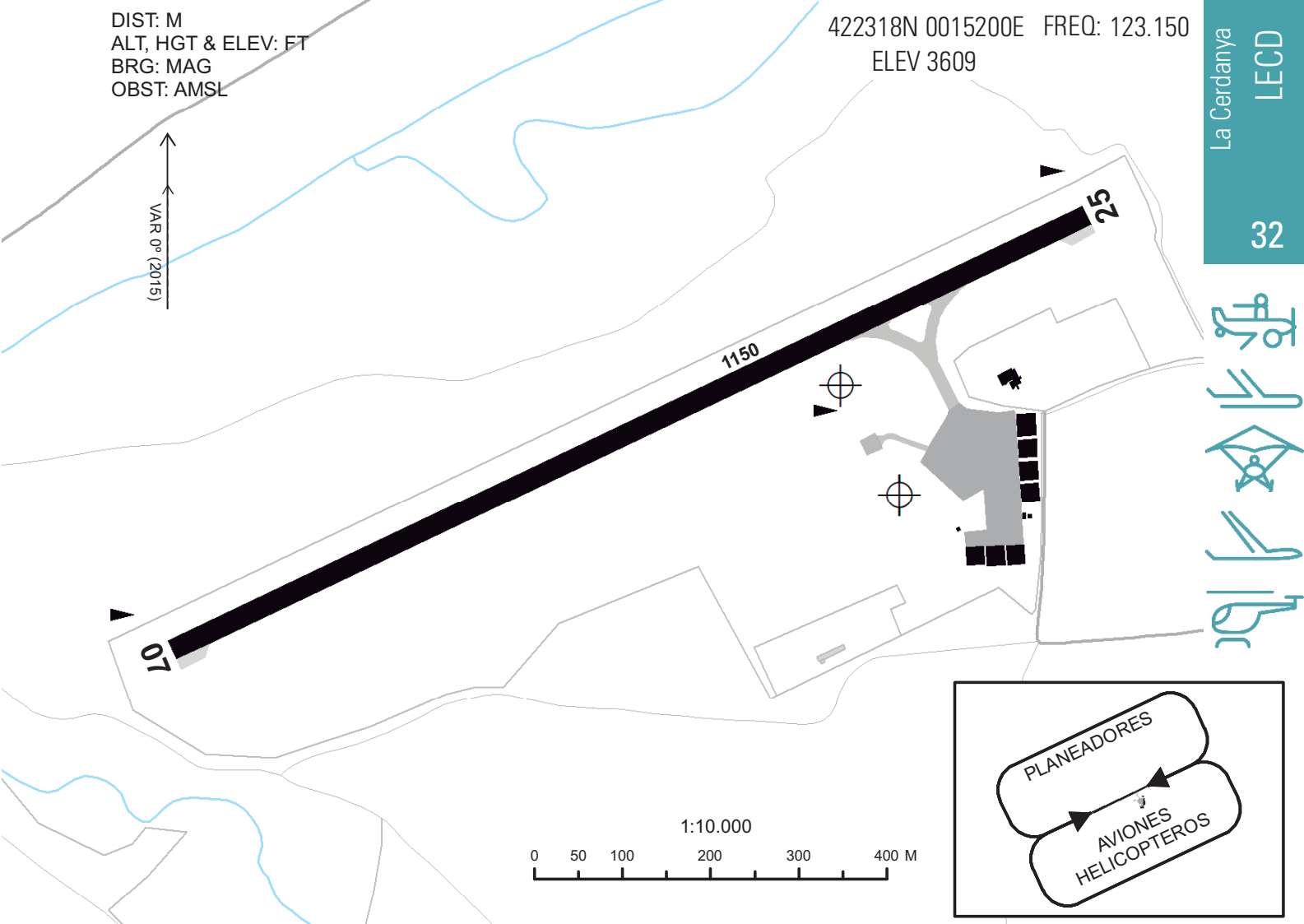


DIST: M
 ALT, HGT & ELEV: FT
 BRG: MAG
 OBST: AMSL

422318N 0015200E FREQ: 123.150
 ELEV 3609



RWY	DIM	TORA	TODA	ASDA	LDA	RWY SFC	ILUMINACIÓN	SEÑALIZACIÓN
07	1150 x 23	1150	1150	1150	1150	Asfalto	No	Designadores, umbral y eje.
25	1150 x 23	1150	1150	1150	1150	Asfalto	No	Designadores, umbral y eje.

DATOS GEOGRÁFICOS

Ondulación Geoide: N/D.
 Temperatura de referencia: N/D.
 Declinación magnética: 0° W (2010).
 Cambio anual: N/D.
 Rutas de rodaje normalizadas: N/D.

CONTACTO AD:

TEL: +34-661 232 703; +34-937 101 952; E-mail: cerdanya@aeroclub.es

CIUDADES MÁS CERCANAS:

Alp, 2,5 km al SE.

HORARIO:

VFR-HJ.

SERVICIOS:

AIS/ARO/OPV: ARO asignada: Girona AD TEL: +34-972 186 659; FAX: +34-972 474 222; E-mail: gro.ops.cecoa@aena.es



MET: N/D.



ATS: N/D.



Aduanas e inmigración: No.



Combustible: AVGAS.



Asistencia en tierra: No.



Seguridad: No.



Instalaciones para reparaciones: N/D.



Instalaciones médicas: N/D.



Banco: N/D.



Oficina postal: N/D.



Información turística: N/D.



Hangares: Para comprobar la disponibilidad de espacio de hangaraje o en la plataforma, por favor, llama a los teléfonos +34-661 232 703; +34-937 101 952.



Transporte público: Taxi (información en la oficina de vuelos o en el restaurante).

TASAS:

Utilización del campo: aeronaves visitantes hasta 2500 Kg: 5,00€ 1 día; 10,00€ fin de semana (incluye viernes, sábado y domingo); 30,00€ semana; 90,00€ mes. Aeronaves basadas: 20,00€ mes.

Pernoctación en plataforma para aeronaves: 2,00€ 1 día; 4,00€ fin de semana (incluye viernes, sábado y domingo); 6,00€ semana; 18,00€ mes.

HANGARES:

Plaza velero / motovelero: 25,00€ 1 día; 50,00€ fin de semana (incluye viernes, sábado y domingo); 100,00€ semana; 250,00€ mes.

Plaza avión ULM / VLA: 20,00€ 1 día; 40,00€ fin de semana (incluye viernes, sábado y domingo); 80,00€ semana; 200,00€ mes.

Plaza avión > 1 < 1,5 TM: 20,00€ 1 día; 40,00€ fin de semana (incluye viernes, sábado y domingo); 80,00€ semana; 200,00€ mes.

Plaza avión > 1,5 < 2 TM: 25,00€ 1 día; 50,00€ fin de semana (incluye viernes, sábado y domingo); 100,00€ semana; 250,00€ mes.

Plaza avión > 2 < 3 TM: 30,00€ 1 día; 60,00€ fin de semana (incluye viernes, sábado y domingo); 120,00€ semana; 300,00€ mes.

Plaza helicóptero 2 plazas: 20,00€ 1 día; 40,00€ fin de semana (incluye viernes, sábado y domingo); 80,00€ semana; 200,00€ mes.

Plaza helicóptero 4 plazas: 25,00€ 1 día; 50,00€ fin de semana (incluye viernes, sábado y domingo); 100,00€ semana; 250,00€ mes.

Plaza helicóptero turbina: 30,00€ 1 día; 60,00€ fin de semana (incluye viernes, sábado y domingo); 120,00€ semana; 300,00€ mes.

Remolque velero: 15,00€ 1 día; 30,00€ fin de semana (incluye viernes, sábado y domingo); 60,00€ semana; 150,00€ mes.

Remolque globo: 15,00€ 1 día; 30,00€ fin de semana (incluye viernes, sábado y domingo); 60,00€ semana; 150,00€ mes.

Para obtener información de las tarifas correspondientes a las aeronaves basadas, por favor, llama a los teléfonos: +34-661 232 703; +34-937 101 952.

ALERTAS:

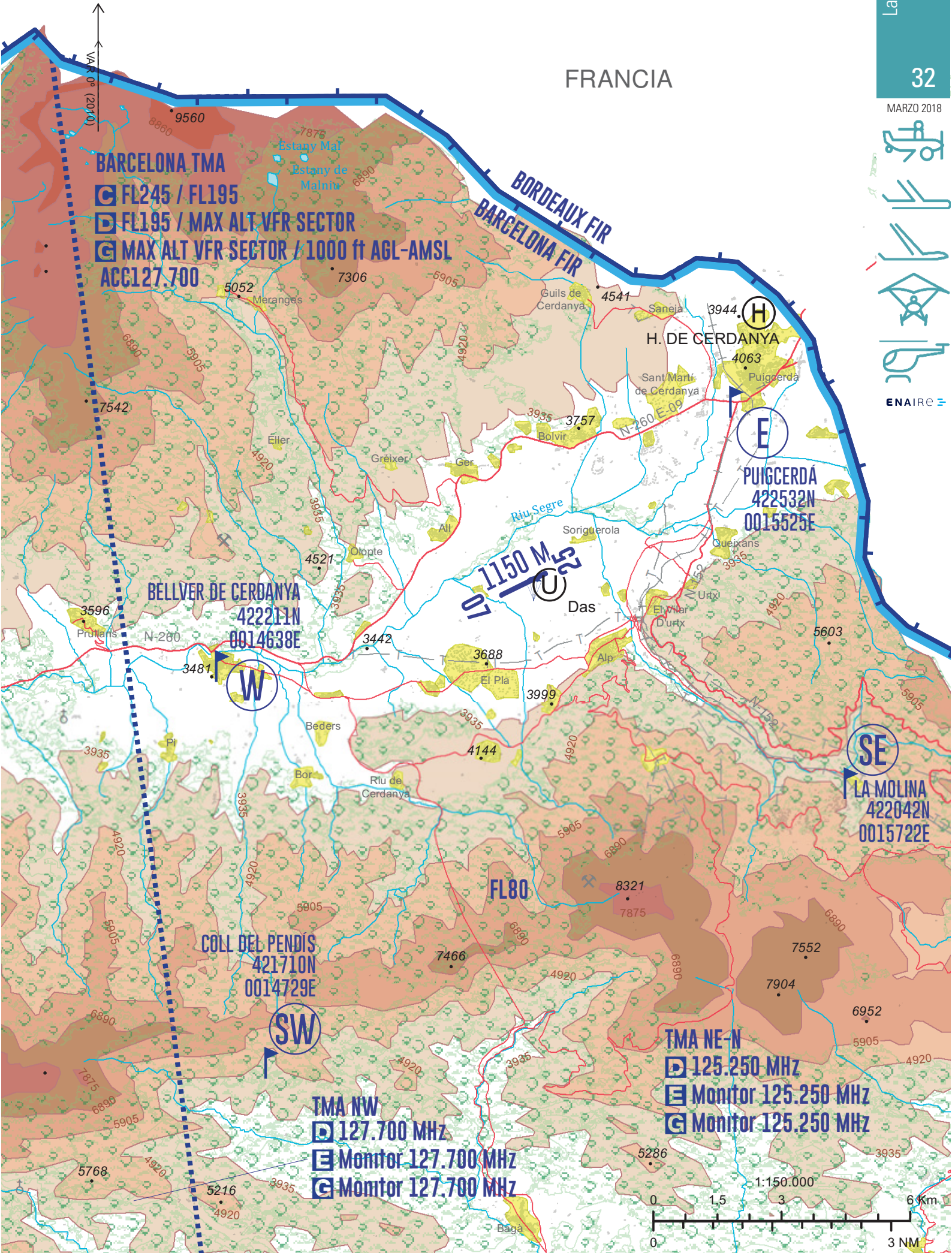
N/D.

OTROS:

N/D.

ALT, HGT & ELEV: FT
DIST: NM
BRG: MAG
OBST: AMSL

422315N 0015157E FREQ: 123.150
ELEV 3608



BARCELONA TMA
FL245 / FL195
FL195 / MAX ALT VFR SECTOR
MAX ALT VFR SECTOR / 1000 ft AGL-AMSL
ACC127.700

BELLVER DE CERDANYA
422211N
0014638E

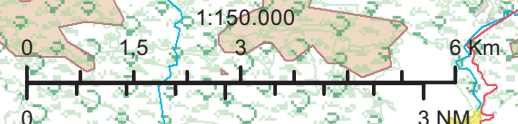
COLL DEL PENDIS
421710N
0014729E

TMA NW
127.700 MHz
Monitor 127.700 MHz
Monitor 127.700 MHz

TMA NE-N
125.250 MHz
Monitor 125.250 MHz
Monitor 125.250 MHz

PUIGCERDÀ
422532N
0015525E

LA MOLINA
422042N
0015722E



LLEGADAS

Las aeronaves que lleguen a la Cerdanya deberán notificar en los puntos de notificación W, SW, SE o E, indicando su altitud e intenciones.

Las aeronaves efectuarán una vertical del campo a 5.100´ QNH (1.491´ QFE) y posteriormente se incorporarán al inicio de viento en cola del circuito sur correspondiente.

En caso de que un NOTAM informe de actividad paracaidista o haya actividad acrobática en la vertical del aeródromo, las aeronaves se incorporaran al circuito sur sin pasar por la vertical del aeródromo.

El circuito se efectuará a 4.600` QNH (991` QFE) evitando en todo momento el sobrevuelo de zonas pobladas.

En caso de viento en calma se usará la RWY 07 preferentemente para el aterrizaje.

SALIDAS

En caso de viento en calma se usará la pista 25 preferentemente para el despegue.

Después del despegue las aeronaves procederán directamente a uno de los puntos de notificación W, SW, SE o E. El punto de salida elegido deberá ser notificado por radio antes del despegue.

Las aeronaves notificarán que abandonan la zona en los puntos de notificación W, SW, SE o E, indicando también su altitud.

OBSERVACIONES

El circuito norte será el usado por los planeadores.

El circuito sur será el usado por los aviones y helicópteros.

El aeródromo está limitado a las aeronaves que dispongan de equipo de radiocomunicaciones.

Operación de planeadores en el aeródromo.

Acrobacia en la vertical de aeródromo.

No está permitido el sobrevuelo por debajo de 5.100´ QNH (1.491´ QFE) de las instalaciones ni de las zonas del circuito exceptuando las aeronaves que se encuentren en el circuito de aterrizaje o en el despegue.

Todos los globos que operen desde el aeródromo o dentro de su zona deberán llevar equipo de radiocomunicaciones en frecuencia de la Cerdanya.

Todos los aviones con llegada o salida con plan de vuelo deberán cancelar el plan de vuelo o hacer uno nuevo mediante la oficina de Gerona al teléfono: +34-972 186 659.

A título informativo se incluyen las coordenadas geográficas de los puntos:

W: 422211N 0014638E

SW: 421710N 0014729E

SE: 422042N 0015722E

E: 422532N 0015525E