

AERÓDROMO DE CHOZAS DE ABAJO // LEZS

ENAIRe 

JUNIO 2024

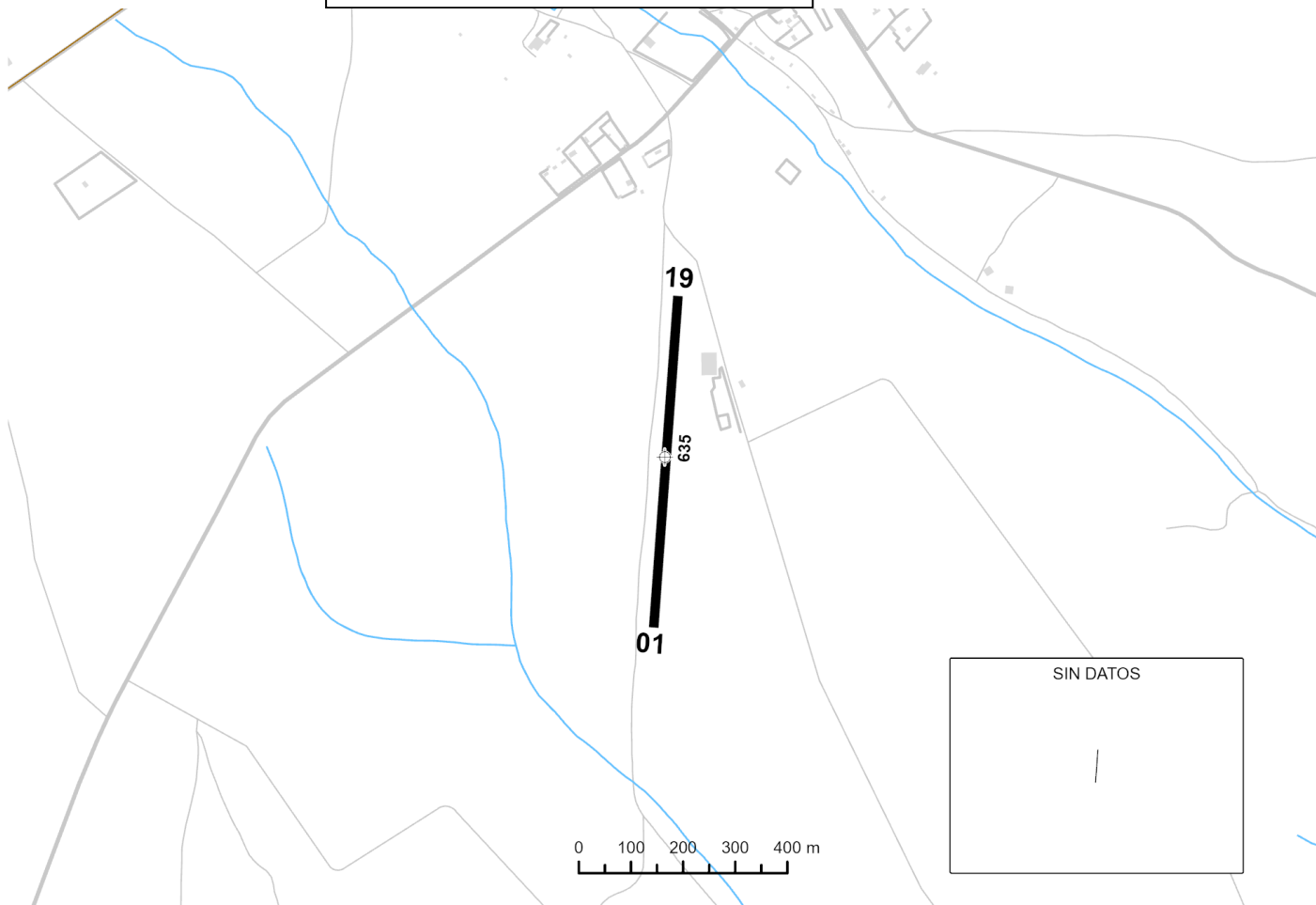


1. LEZS AD

DIST: M
ALT, HGT & ELEV: FT
BRG: MAG
OBST: AMSL

422947N 0054058W
ELEV 2871
VAR 1°W (2020)

FREQ: 123.500 MHz



2. DATOS DE LA PISTA

RWY	DIM	TORA	TODA	ASDA	LDA	RWY SFC	LGT	SEÑALIZACIÓN
01	635x18	635	635	635	635	Terreno natural	No	Designador
19	635x18	635	635	635	545	Terreno natural	No	Designador






3. DATOS GEOGRÁFICOS

1	Ondulación Geoide	55.63 m
2	Temperatura de referencia	28 °C
3	Declinación magnética	1° W (2020)
4	Cambio anual	N/D
5	Rutas de rodaje normalizadas	No

4. DATOS DEL AERÓDROMO

1	Contacto aeródromo	TEL: +34-672 408 213; Email: clubacrobatico@gmail.com
2	Ciudades más cercanas	León
3	Horario	10:00 - 21:00

5. SERVICIOS DEL AERÓDROMO

	AIS/ARO/OPV	LEÓN AD. TEL: +34-987 877 700; FAX: +34-987 877 704. Fuera del horario operativo de León AD, la ARO asignada a los aeródromos/helipuertos de su responsabilidad será la de ASTURIAS AD.
	MET	LELN
	ATS	LELN
	Hangares	Sí
	Transporte público	Taxi León

6. OTRA INFORMACIÓN

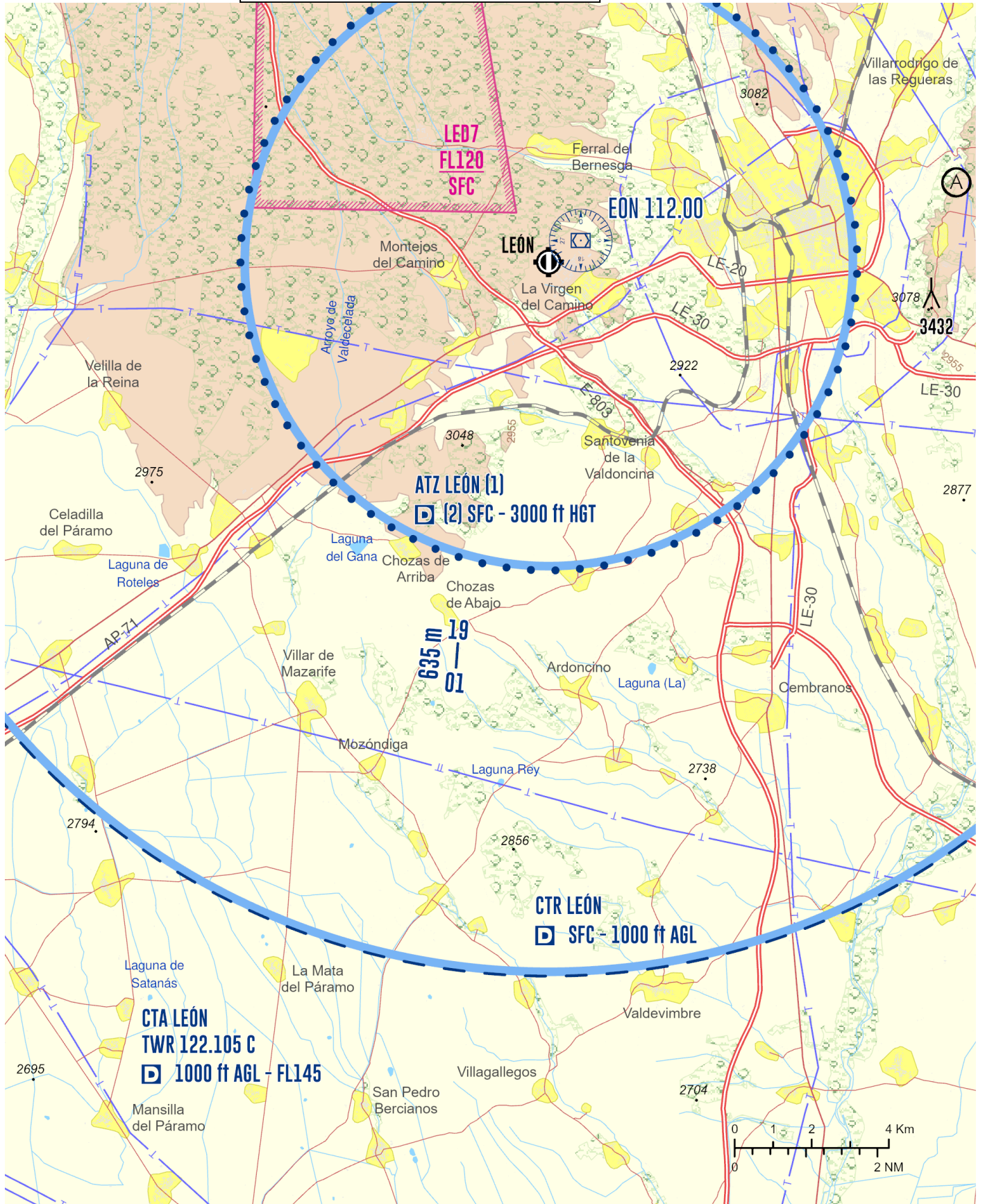
1	Tasas	Sin tasas. Sólo para pernoctar dentro del hangar.
2	Alertas	<p>La actividad aérea en el AD de Chozas de Abajo está supeditado a la actividad aérea en el aeródromo Militar de León, teniendo prioridad toda actividad civil o militar desarrollada en este último.</p> <p>Es obligatorio contactar telefónicamente con LEÓN TWR para comunicar el nombre del jefe de vuelo del campo.</p> <p>Es responsabilidad del mismo comprobar los NOTAM en vigor en la zona, comunicar a LEÓN TWR el inicio de cada periodo de vuelo y el fin de actividad, así como el cumplimiento de los periodos de vuelo.</p> <p>Sin dicha comunicación previa, no se podrán despegar, aterrizar ni sobrevolar el CTR de LEÓN.</p>
3	Otros	Ver AIP ENR 5.5 Salto en paracaídas.

7. LEZS VAC

DIST: NM
ALT, HGT & ELEV: FT
BRG: MAG
OBST: AMSL

422947N 0054058W
ELEV 2871
VAR 1° W (2020)

FREQ: 123.500 MHz



8. LEZS VACTEXTO

NOTAS:

Toda la carta está incluida en CTA LEÓN.

(1) O la visibilidad horizontal, lo que resulte inferior.

(2) O hasta la elevación del techo de nubes, lo que resulte más bajo