

DIST: M
 ALT, HGT & ELEV: FT
 BRG: MAG
 OBST: AMSL

423957N 0011812W FREQ: 130.125
 ELEV 1542

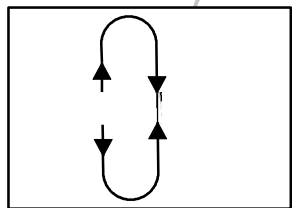
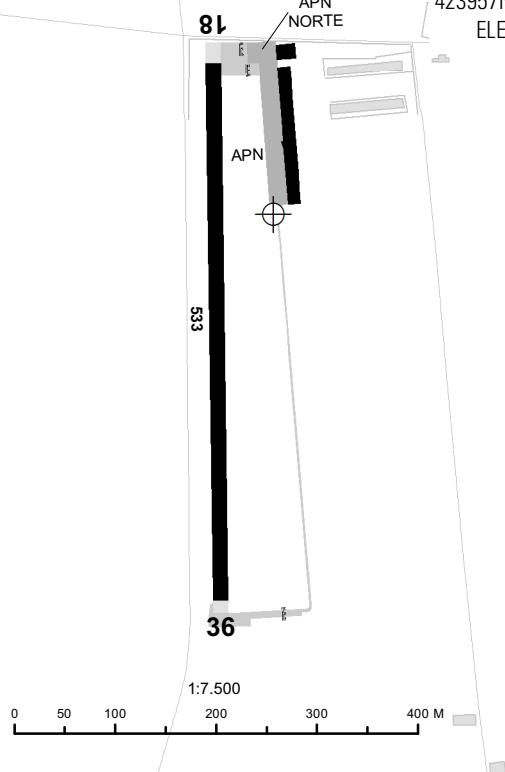
Lumbier (Aeródromo)
 LEUM

MAYO 2019



ENAIRES

SIN DATOS



RWY (MAG)	DIM	TORA	TODA	ASDA	LDA	RWY SFC	ILUMINACIÓN	SEÑALIZACIÓN
18 (-)	533 x 15	533	533	533	533	ASPH	No	Designadores, umbral y eje
36 (-)	533 x 15	533	533	533	533	ASPH	No	Designadores, umbral y eje

DATOS GEOGRÁFICOS

Ondulación Geoide: N/D.
 Temperatura de referencia: N/D.
 Declinación magnética: N/D.
 Cambio anual: N/D.
 Rutas de rodaje normalizadas: N/D.

CONTACTO AD:

Centro Internacional de Vuelo Pyreneum. TEL: +34-649 004 069; E-mail: pasanturde@pyrineum.com

CIUDADES MÁS CERCANAS:

Lumbier a 1,6 km al S.

HORARIO:

De orto a ocaso previa notificación.

SERVICIOS:

AIS/ARO/OPV: AIS/ARO/OPV: ARO asignada: Pamplona AD. TEL: +34-948 168 740; FAX: +34-948 168 717. Fuera del horario operativo de Pamplona AD, la ARO asignada a los aeródromos/helipuertos de su responsabilidad será la de Bilbao AD.



Combustible: Gasolina sin plomo 95, bajo petición.



Hangares: 9. Con disponibilidad para aeronaves visitantes.

TASAS:

N/D.

ALERTAS:

N/D.

OTROS:

Servicios: 13 extintores en los hangares y club social. Hay plan de emergencia. Escuela de vuelo ULM Serflight Servicios S.L.; Escuela de Pilotos Pyreneum: sede Escuela Dares Aviation S.L. ATO 279.

423957N 0011812W FREQ: 130.125
ELEV 1542

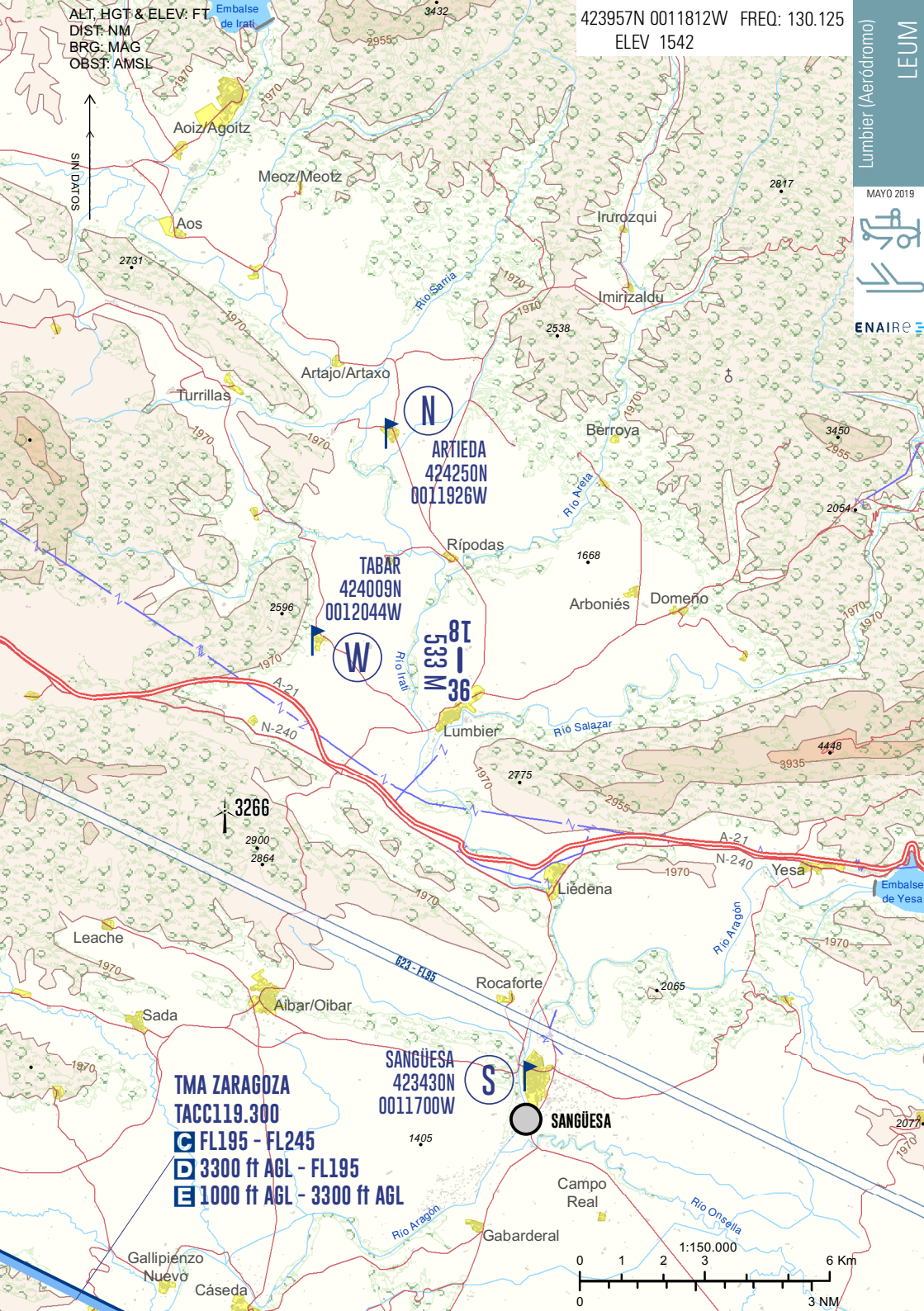
ALT, HGT & ELEV: FT
DIST: NM
BRG: MAG
OBST: AMSL

Lumbier (Aeródromo)
LEUM

MAYO 2019



ENEAIRE



SIN DATOS

Embalse de Irati

Aoiz/Agoitz

Aos

Meoz/Meotz

Inurozqui

Imirizaldu

Turrillas

Artajo/Artaxo

Berroya

Ripodas

Arboniés

Domeño

Lumbier

Liédena

Yesa

Leache

Sada

Aibar/Oibar

Rocaforte

TMA ZARAGOZA
TACC119.300

C FL195 - FL245

D 3300 ft AGL - FL195

E 1000 ft AGL - 3300 ft AGL

SANGÜESA
423430N
0011700W

S

SANGÜESA

Gallipienzo Nuevo

Cáseda

Gabarderal

Campo Real

Rio Onsella

Rio Aragón

B-23-FLB3

A-21

N-240

Rio Aragón

Rio Salazar

Rio Araya

Rio Ibañeta

Rio Sarria

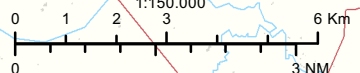
N

ARTIEDA
424250N
0011926W

W

TABAR
424009N
0012044W

81
533
M
36



ENTRADAS

Las aeronaves con destino a Lumbier, establecerán contacto con TWR en 130.125 MHz en los puntos de notificación N, S y W solicitando información de tráfico. Manteniendo una altitud no inferior a 2500 ft para incorporarse al tráfico.

SALIDAS

Se comunicará por radio, en la frecuencia 130.125 MHz, la intención de abandonar el campo. La salida del circuito se realizará preferentemente por el punto N.

OBSERVACIONES

A título informativo, se incluyen las coordenadas geográficas de los puntos:

N (Artieda): 424250N 0011926W.

S (Sangüesa): 423430N 0011700W.

W (Tabar): 424009N 0012044W.