

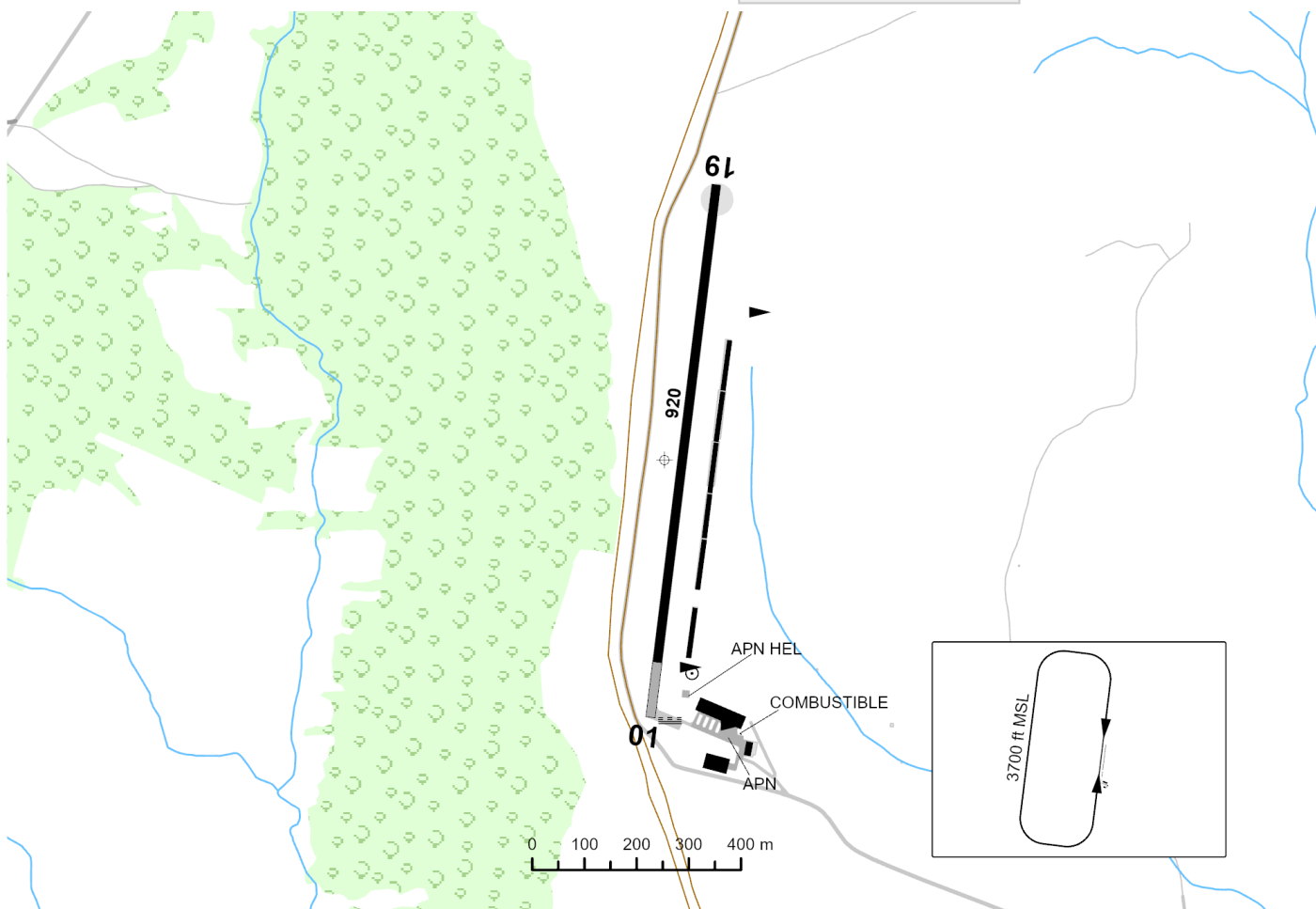


## 1. LERM AD

DIST: M  
ALT, HGT & ELEV: FT  
BRG: MAG  
OBST: AMSL

405155N 0031452W  
ELEV 3097  
VAR 1° W (2015)

FREQ: 123.325 MHz



## 2. DATOS DE LA PISTA

RWY	DIM	TORA	TODA	ASDA	LDA	RWY SFC	LGT	SEÑALIZACIÓN
01	920 x 18	920 x 18	1028 x 18	920 x 18	920 x 18	Cemento	No	Designadores, umbral, faja lateral, zona de toma de contacto
19	920 x 18	920 x 18	1028 x 18	920 x 18	920 x 18	Cemento	No	Designadores, umbral, faja lateral, zona de toma de contacto









## 3. DATOS GEOGRÁFICOS

1	Ondulación Geoide	N/D
2	Temperatura de referencia	N/D
3	Declinación magnética	1° W (2015).
4	Cambio anual	7.4' E.
5	Rutas de rodaje normalizadas	N/D

## 4. DATOS DEL AERÓDROMO

1	Contacto aeródromo	Aeroclub de Guadalajara; TEL: +34 614 128 544; Email: <a href="mailto:aeroclubguadalajara@hotmail.com">aeroclubguadalajara@hotmail.com</a> ; Web: <a href="http://www.aeroclubdeguadalajara.es">www.aeroclubdeguadalajara.es</a>
2	Ciudades más cercanas	Robledillo de Mohernando, 1.5 km al SE.
3	Horario	HJ.

## 5. SERVICIOS DEL AERÓDROMO

	AIS/ARO/OPV	ARO asignada: ARO Centralizada Zona geográfica 4. TEL:+34-918 603 559; +34-672 344 415 (sólo en contingencias de comunicaciones). Email: <a href="mailto:arocentralizada@enaire.es">arocentralizada@enaire.es</a> Dirección AFTN gestión Plan Vuelo: LEANZPZX
	MET	Información Meteorológica para condiciones visuales en aeródromo telefónicamente de Martes a Sábado inclusive en horario de oficinas.
	Combustible	AVGAS/Mogas. Para Aeroclubs y escuelas asociados, según disponibilidad. Autoservicio
	Asistencia en tierra	Personal del Aeroclub (Ver horario de servicio).
	Instalaciones para reparaciones	2 talleres privados.
	Información turística	Oficina del Aeroclub. (disponible contacto con albergues rurales).
	Hangares	Si, Según disponibilidad. Se requiere contacto previo.
	Transporte público	Radiotaxi Guadalajara TEL: +34-949 232 061.

## 6. OTRA INFORMACIÓN

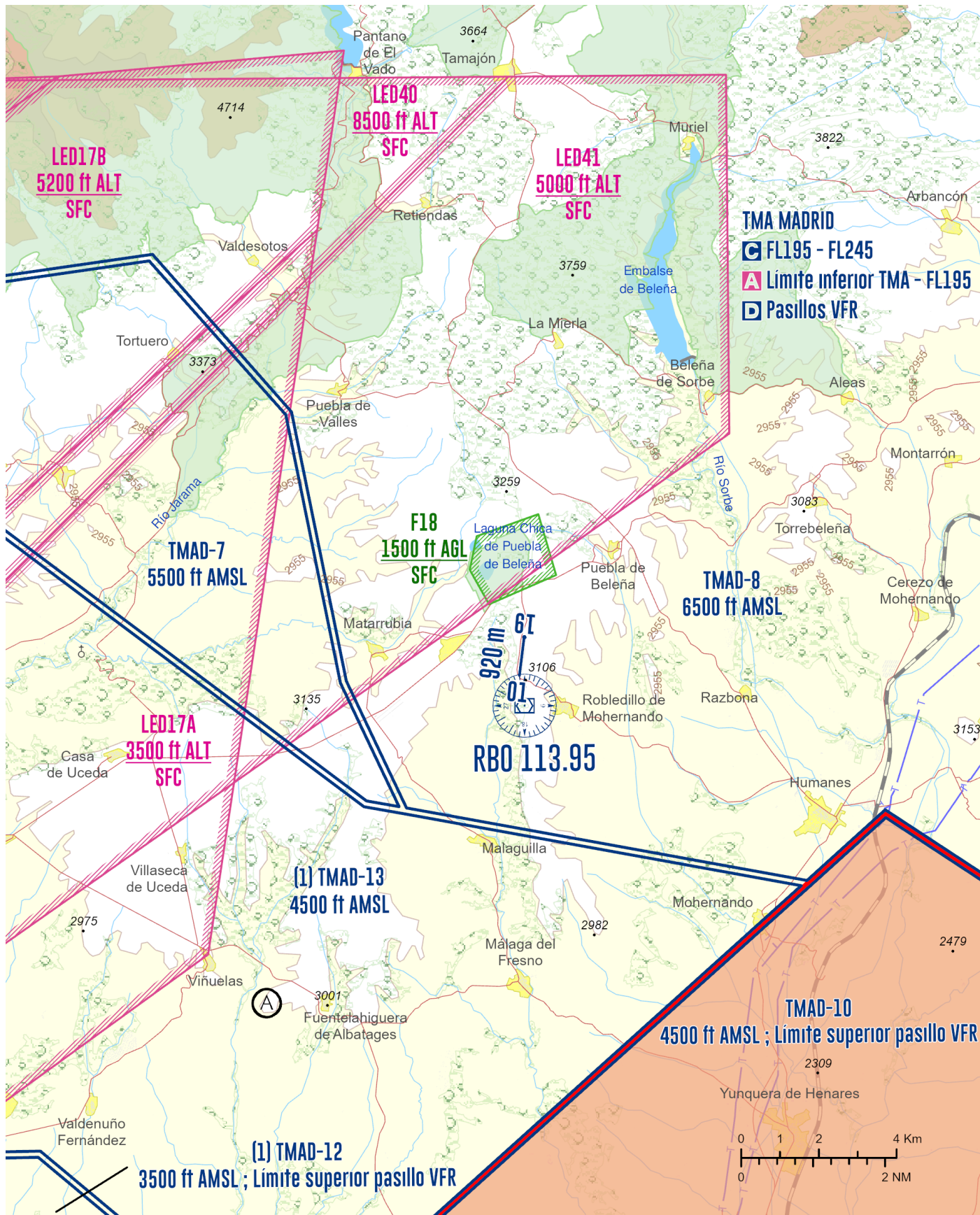
1	Tasas	<ul style="list-style-type: none"><li>• Escuelas: 6.15€; Privados: 3.35€; Hangaraje: 12.10€/día o fracción.</li></ul>
2	Otros	<ul style="list-style-type: none"><li>• Queda terminantemente prohibido sobrevolar las lagunas situadas al norte de la cabecera 19.</li><li>• Queda terminantemente prohibido sobrevolar el pueblo de Robledillo de Mohernando.</li><li>• Queda prohibido sobrevolar a baja altura el criadero de perdices situado al oeste del campo.</li><li>• Los circuitos son siempre al OESTE del campo.</li><li>• Tráficos de aviones con fallo de radio: Se efectuarán al ESTE del campo, al lado contrario del habitual.</li></ul>

# 7. LERM VAC

DIST: NM  
 ALT, HGT & ELEV: FT  
 BRG: MAG  
 OBST: AMSL

405155N 0031452W  
 ELEV 3097  
 VAR 1° W (2015)

FREQ: 123.325 MHz



## 8. LERM VAC TEXTO

---

### NOTAS:

(1) Tráfico VFR: Precaución: tráfico instrumental en aproximación, no superar límites de TMA.