

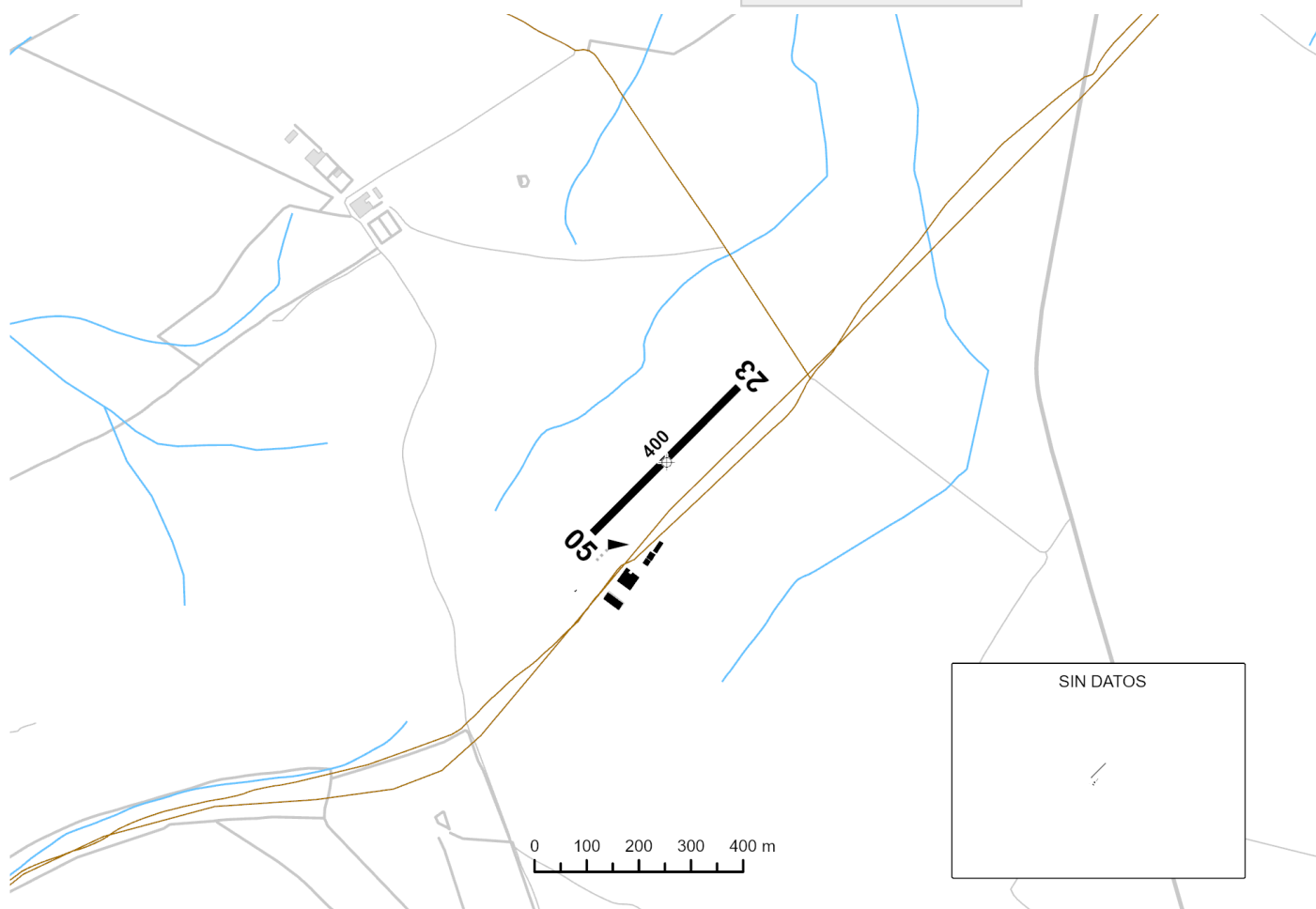


1.LEPN AD

DIST: M
ALT, HGT & ELEV: FT
BRG: MAG
OBST: AMSL

384221N 0070002W
ELEV 860
VAR N/D

FREQ: 130.125 MHz



2. DATOS DE LA PISTA

RWY	DIM	TORA	TODA	ASDA	LDA	RWY SFC	LGT	SEÑALIZACIÓN
05	400 x15	400	400	400	400	Terreno compactado	-	Designadores, umbral, faja transversal y borde
23	400 x15	400	400	400	400	Terreno compactado	-	Designadores, umbral, faja transversal y borde


3. DATOS GEOGRÁFICOS

1	Ondulación Geoide	N/D
2	Temperatura de referencia	N/D
3	Declinación magnética	N/D
4	Cambio anual	N/D
5	Rutas de rodaje normalizadas	N/D

4. DATOS DEL AERÓDROMO

1	Contacto aeródromo	Gestor/Titular: Drogo Asistencias Técnico Deportivas, S.L. Persona de contacto: Fernando Sousa Civantos. <ul style="list-style-type: none">Email: f.sousa@badacolor.comTEL: +34-670 607 501; +34-924 277 760
2	Ciudades más cercanas	A 6.9 Km al NW de Valverde de Leganés (Badajoz).
3	Horario	N/D

5. SERVICIOS DEL AERÓDROMO

	AIS/ARO/OPV	ARO asignada: BADAJOZ/Talavera la Real AD. <ul style="list-style-type: none">TEL: 34-924 210 406FAX: +34-924 210 453 Fuera del horario operativo de BADAJOZ/Talavera La Real AD, la ARO asignada a los aeródromos/ helipuertos de su responsabilidad será la de SEVILLA AD.
---	-------------	--

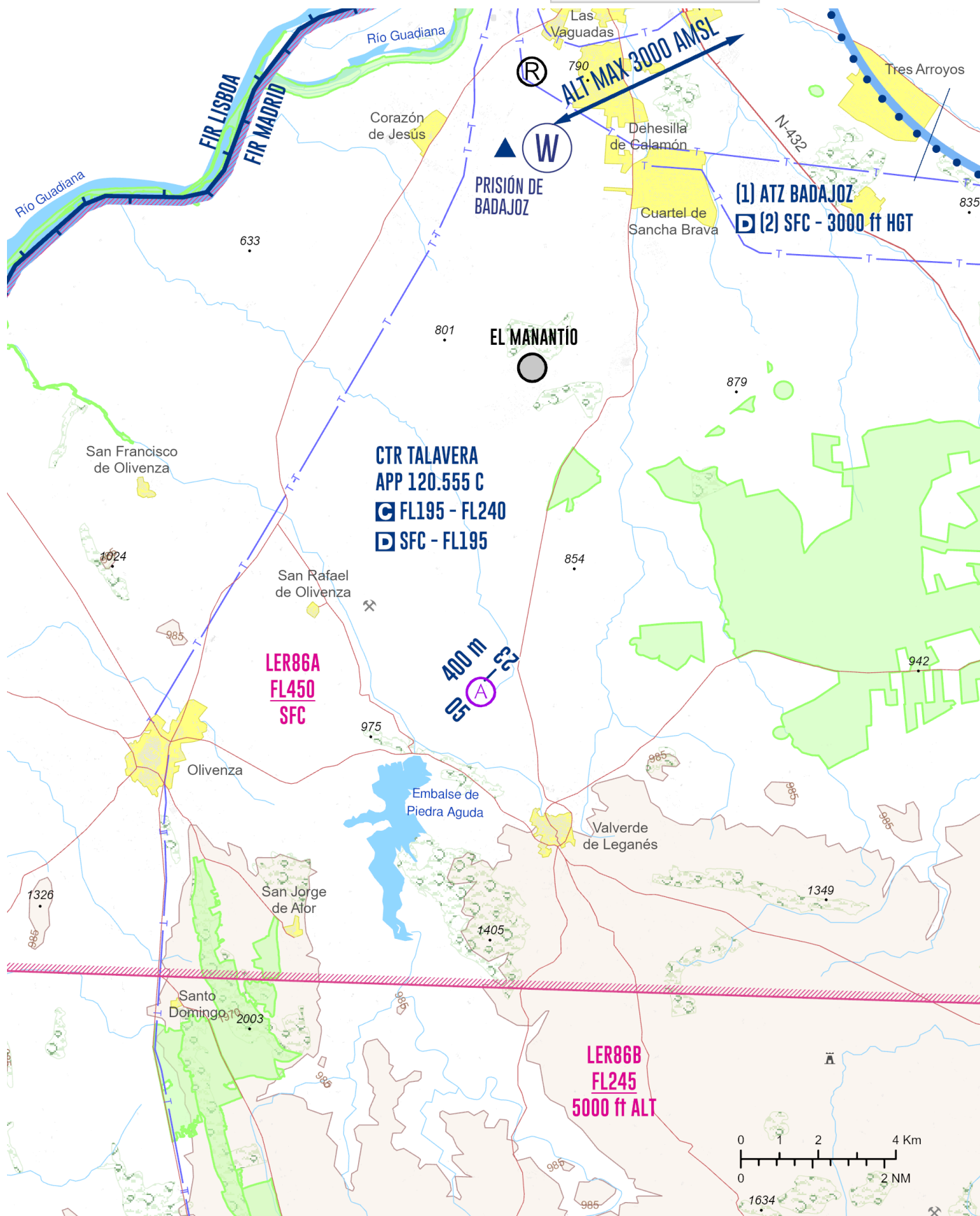
6. OTRA INFORMACIÓN

1	Tasas	N/D
2	Alertas	Evitar el sobrevuelo sobre el embalse de las Merinillas. No volar del 1 de noviembre a 28 de febrero desde una hora antes de ponerse el sol hasta una hora después de la salida.
3	Otros	Salvamento y extinción de incendios: 24 Kg de polvo ABC y 10 Kg de CO2 Vallado todo el recinto El aeródromo cuenta con carta operacional ATS con la Base Aérea de Talavera.

DIST: NM
ALT, HGT & ELEV: FT
BRG: MAG
OBST: AMSL

384221N 0070002W
ELEV 860
VAR N/D

FREQ: 130.125 MHz



8. LEPN VAC TEXTO

NOTAS:

(1) Círculo de 8 km de radio centrado en ARP o la visibilidad horizontal, lo que resulte inferior.

(2) O hasta la elevación del techo de nubes, lo que resulte más bajo.