

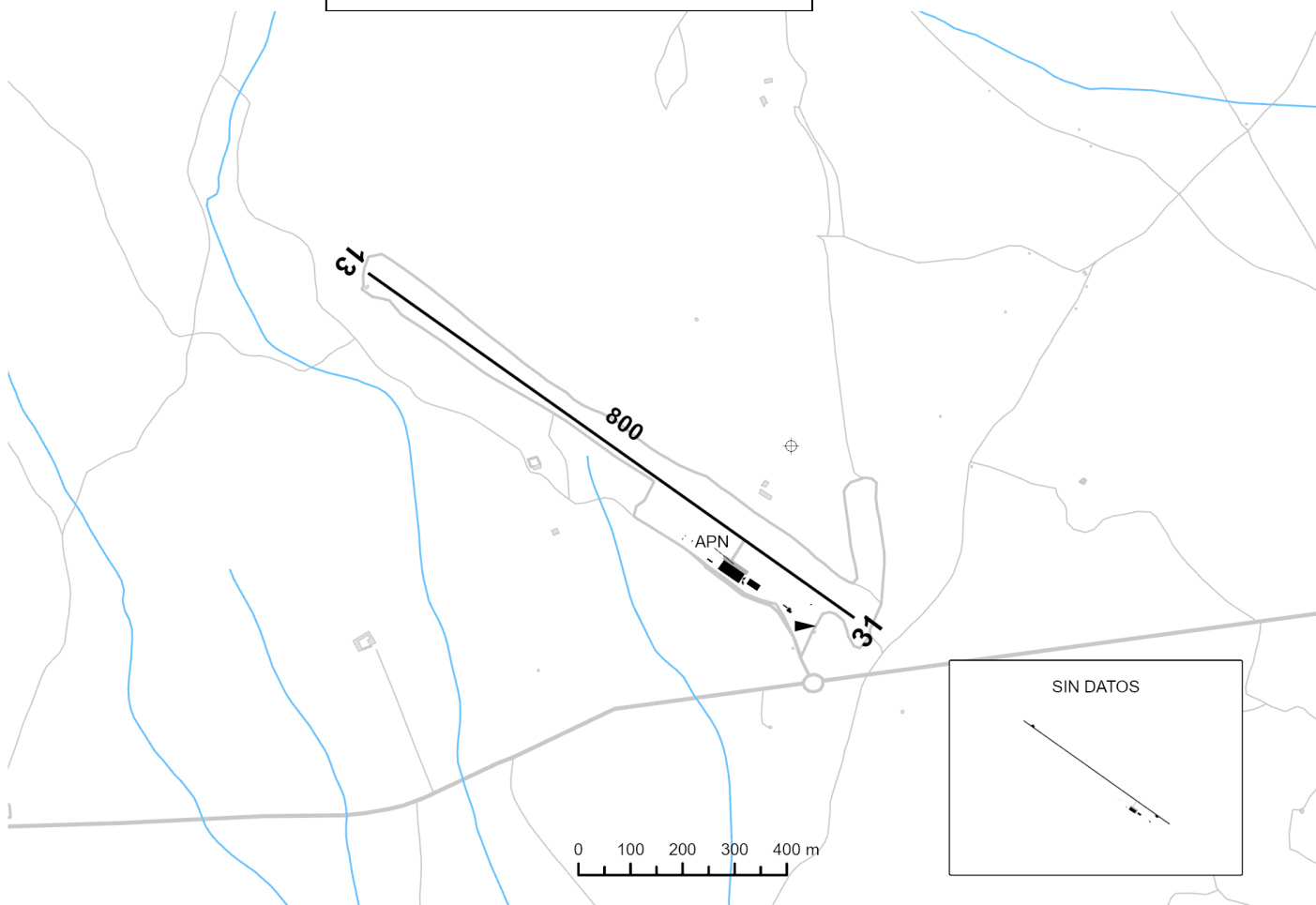


1. LEOT AD

DIST: M
ALT, HGT & ELEV: FT
BRG: MAG
OBST: AMSL

383701N 0013130W
ELEV 2165
VAR N/D

FREQ: 123.500 MHz



2. DATOS DE LA PISTA

RWY	DIM	TORA	TODA	ASDA	LDA	RWY SFC	LGT	SEÑALIZACIÓN
13	800 x 60	-	-	-	-	Terreno natural	No	Designadores.
31	800 x 60	-	-	-	-	Terreno natural	No	Designadores.





3. DATOS GEOGRÁFICOS

1	Ondulación Geoide	N/D
2	Temperatura de referencia	N/D
3	Declinación magnética	N/D
4	Cambio anual	N/D
5	Rutas de rodaje normalizadas	N/D

4. DATOS DEL AERÓDROMO

1	Contacto aeródromo	Sr. Juan José Mansilla. TEL: +34-616 211 818.
2	Ciudades más cercanas	Ontur, 2.5 km al E.

5. SERVICIOS DEL AERÓDROMO

	AIS/ARO/OPV	ARO asignada: ALBACETE AD. TEL: +34-967 555 703 / 700; FAX: +34-967 555 716. Fuera del horario operativo de ALBACETE AD, la ARO asignada a los aeródromos/helipuertos de su responsabilidad será la de VALENCIA AD.
	Combustible	Gasolina 95 y 100LL avisando previamente. Llamando a Juan José Mansilla al TEL: +34-616 211 818.
	Instalaciones para reparaciones	Taller a 2 km, para urgencias mecánicas llamar a Eduardo al TEL: +34-678 612 441.
	Hangares	Sí. Contactar con AD.

6. OTRA INFORMACIÓN

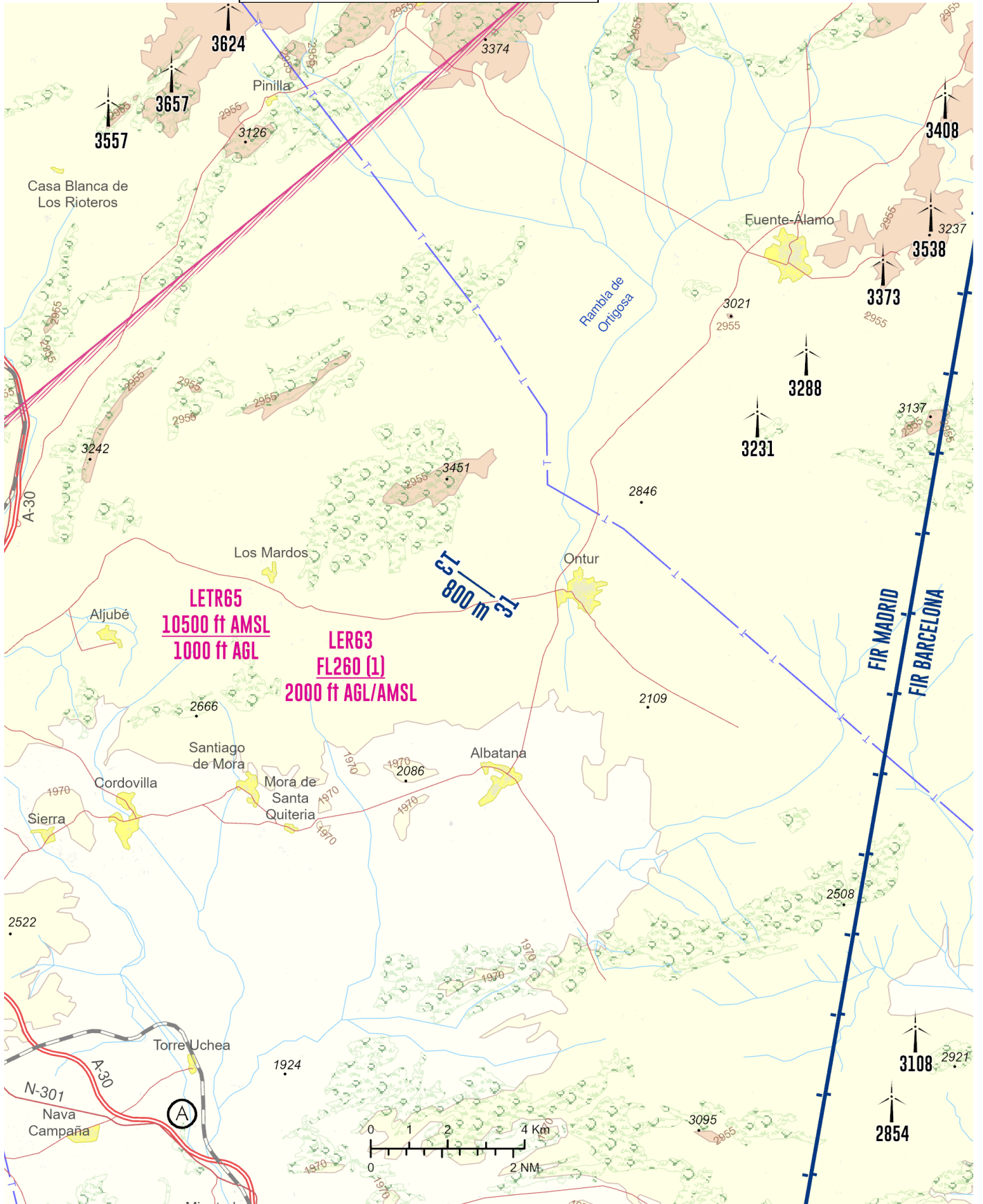
1	Tasas	N/D
2	Alertas	Práctica de paracaidismo en la zona del aeródromo, consultar NOTAM. Círculo 5 NM de radio centrado en 383705N 0013126W. LÍMITES VERTICALES: SFC-14000 ft AMSL
3	Otros	Web: https://aerodromodeontur.weebly.com/

7. LEOT VAC

DIST: NM
ALT, HGT & ELEV: FT
BRG: MAG
OBST: AMSL

383701N 0013130W
ELEV 2165
VAR N/D

FREQ: 123.500 MHz



8. LEOT VAC TEXTO

NOTAS:

(1) Límite superior ampliable por NOTAM hasta FL340.