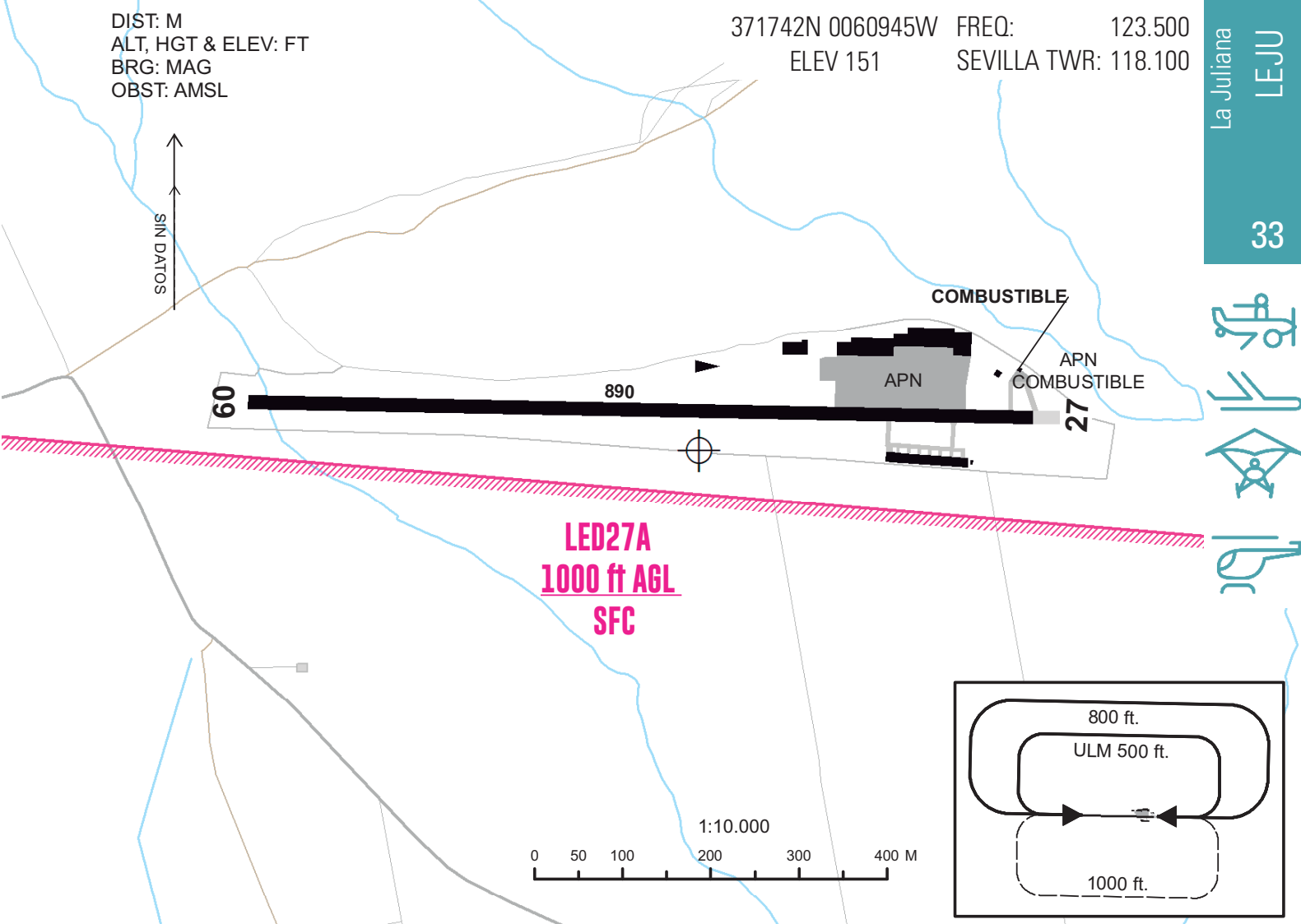


DIST: M
 ALT, HGT & ELEV: FT
 BRG: MAG
 OBST: AMSL

371742N 0060945W FREQ: 123.500
 ELEV 151 SEVILLA TWR: 118.100



RWY	DIM	TORA	TODA	ASDA	LDA	RWY SFC	ILUMINACIÓN	SEÑALIZACIÓN
09	890 x 15	890	890	890	890	Asfalto	No	Designadores, umbral y eje.
27	890 x 15	890	890	890	890	Asfalto	No	Designadores, umbral y eje.

DATOS GEOGRÁFICOS

Ondulación Geoide: N/D.
 Temperatura de referencia: N/D.
 Declinación magnética: N/D.
 Cambio anual: N/D.
 Rutas de rodaje normalizadas: N/D.

CONTACTO AD:

Luis Iglesias Moñino. TEL: +34-607 500 442; +34-954 184 925; TEL AD: +34-955 990 447; FAX: +34-954 184 916

CIUDADES MÁS CERCANAS:

Bollullos de la Mitación, 5 km al N.

HORARIO:

HJ.

SERVICIOS:



AIS/ARO/OPV: ARO asignada: Sevilla AD TEL: +34-954 449 039.



MET: N/D.



ATS: N/D.



Aduanas e inmigración: No.



Combustible: Avgas 100LL, JET A-1.



Asistencia en tierra: No.



Seguridad: Video-vigilancia grabando H24.



Instalaciones para reparaciones: No.



Instalaciones médicas: Primeros auxilios.



Banco: No.



Oficina postal: No.



Información turística: No.



Hangares: Sí.



Transporte público: No.

TASAS:

Ultraligeros: 5.00 € 7.00 € 15.00 €.

Aviones hasta 1.500 kg/despegue: 15.00 € toma/despegue; 10.00 € plataforma; 15.00 € hangar/espórádico.

Aviones hasta 2.000 kg/despegue: 20.00 € toma/despegue; 15.00 € plataforma; 20.00 € hangar/espórádico.

Aviones hasta 2.500 kg/despegue: 25.00 € toma/despegue; 20.00 € plataforma; 25.00 € hangar/espórádico.

Aviones hasta 3.000 kg/despegue: 30.00 € toma/despegue; 25.00 € plataforma; 30.00 € hangar/espórádico.

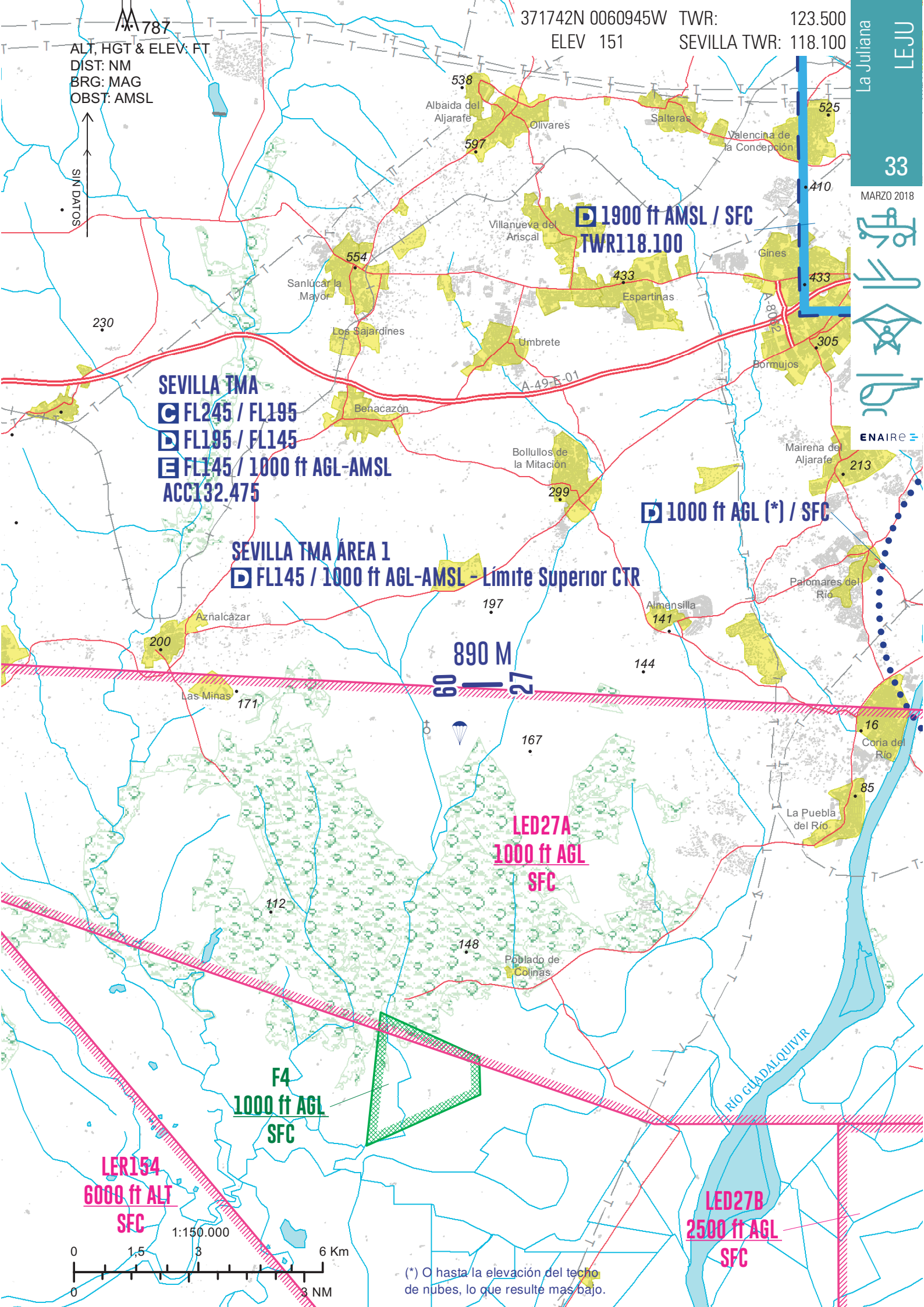
ALERTAS:

Planes de vuelo: Las aeronaves con destino a LEJU AD, deberán comunicar obligatoriamente la toma asegurada a Sevilla TWR en la frecuencia 118.100 Mhz. En caso de no hacerlo en vuelo, deberán comunicarlo en tierra a la oficina del AIS/ARO TEL: +34-954 449 202.

Para tomas y despegues es obligatorio obtener la autorización de la propiedad para poder operar.

OTROS:

N/D.



ALT, HGT & ELEV: FT
 DIST: NM
 BRG: MAG
 OBST: AMSL

371742N 0060945W TWR: 123.500
 ELEV 151 SEVILLA TWR: 118.100

La Juliana
 LEJU
 33

MARZO 2018



ENAIRE

SEVILLA TMA
 FL245 / FL195
 FL195 / FL145
 FL145 / 1000 ft AGL-AMSL
 ACC132.475

SEVILLA TMA ÁREA 1
 FL145 / 1000 ft AGL-AMSL - Límite Superior CTR

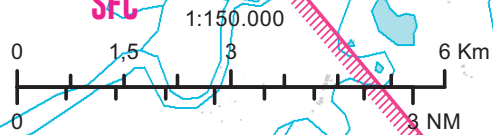
1000 ft AGL (*) / SFC

LED27A
 1000 ft AGL
 SFC

F4
 1000 ft AGL
 SFC

LER154
 6000 ft ALT
 SFC

LED27B
 2500 ft AGL
 SFC



(*) O hasta la elevación del techo de nubes, lo que resulte mas bajo.

