

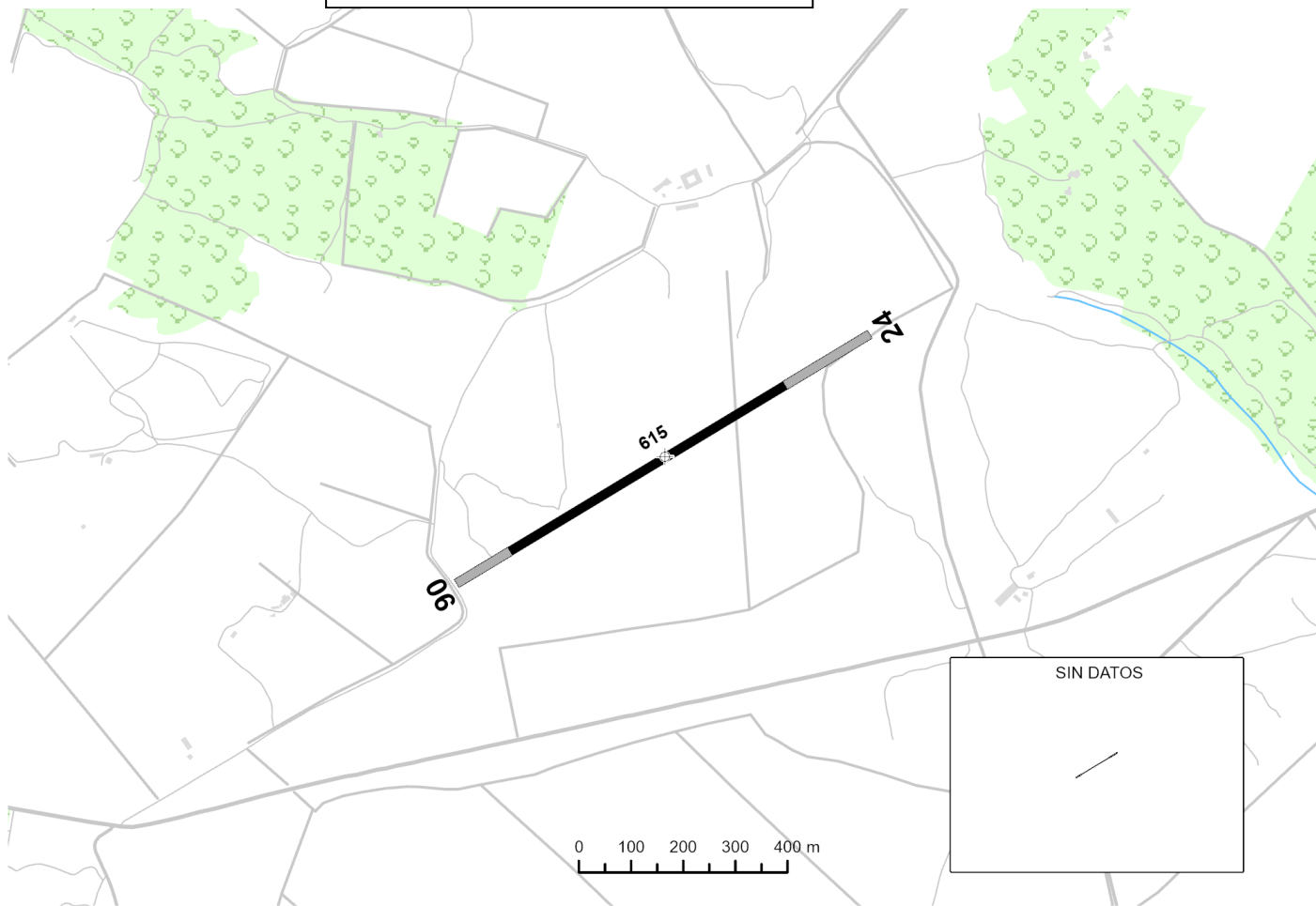


## 1. LEJF AD

DIST: M  
ALT, HGT & ELEV: FT  
BRG: MAG  
OBST: AMSL

392402N 0025138E  
ELEV 220  
VAR N/D

FREQ: 130.125 MHz



## 2. DATOS DE LA PISTA

RWY	DIM	TORA	TODA	ASDA	LDA	RWY SFC	LGT	SEÑALIZACIÓN
06	615x18	735	735	925	805	Terreno natural	No	Designadores, umbral, umbral desplazado 120m.
24	615x18	805	805	925	735	Terreno natural	No	Designadores, umbral, umbral desplazado 190m.

## 3. DATOS GEOGRÁFICOS

1	Ondulación Geoide	N/D
2	Temperatura de referencia	30°C
3	Declinación magnética	N/D
4	Cambio anual	N/D
5	Rutas de rodaje normalizadas	N/D



## 4. DATOS DEL AERÓDROMO

---

1	Contacto aeródromo	Juan Francisco Socias Escudero TEL: +34 607 702 445; Email: <a href="mailto:bird1958@gmail.com">bird1958@gmail.com</a>
2	Ciudades más cercanas	Llucmajor, 11km. Luego S,Estanyol 7km y las urbanizaciones de Vallgornera y Cala Pi, 5 km.
3	Horario	Régimen horario el de la península y Baleares

## 5. SERVICIOS DEL AERÓDROMO

---

	AIS/ARO/OPV	ARO asignada: ARO asignada: ARO Centralizada Zona geográfica 7. TEL: +34-918 603 562; +34-672 344 445 (sólo en contingencias de comunicaciones). Email: <a href="mailto:arocentralizada@enaire.es">arocentralizada@enaire.es</a> ; Dirección AFTN gestión Plan Vuelo: LEANZPZX.
	Hangares	Sí.

## 6. OTRA INFORMACIÓN

---

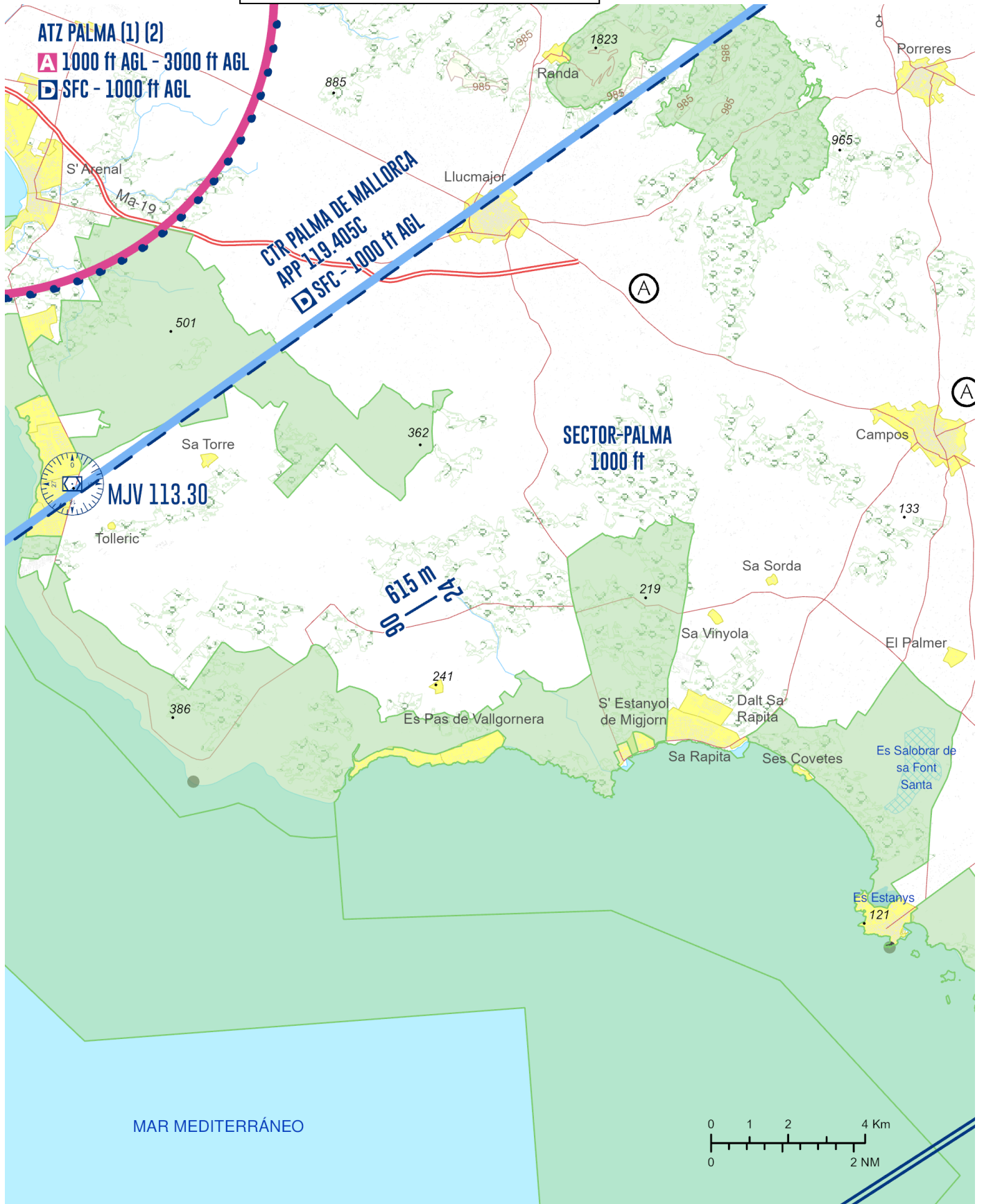
1	Tasas	No, previa solicitud.
2	Alertas	Atención a la línea eléctrica en cabecera 24.
3	Otros	No disponemos de iluminación de pista, las operaciones son vuelo visual diurno.

# 7. LEJF VAC

DIST: NM  
ALT, HGT & ELEV: FT  
BRG: MAG  
OBST: AMSL

392402N 0025138E  
ELEV 220  
VAR N/D

FREQ: 130.125 MHz



## 8. LEJF VAC TEXTO

---

### NOTAS:

(1) O la visibilidad horizontal, lo que resulte inferior.

(2) O hasta la elevación del techo de nubes, lo que resulte más bajo.