

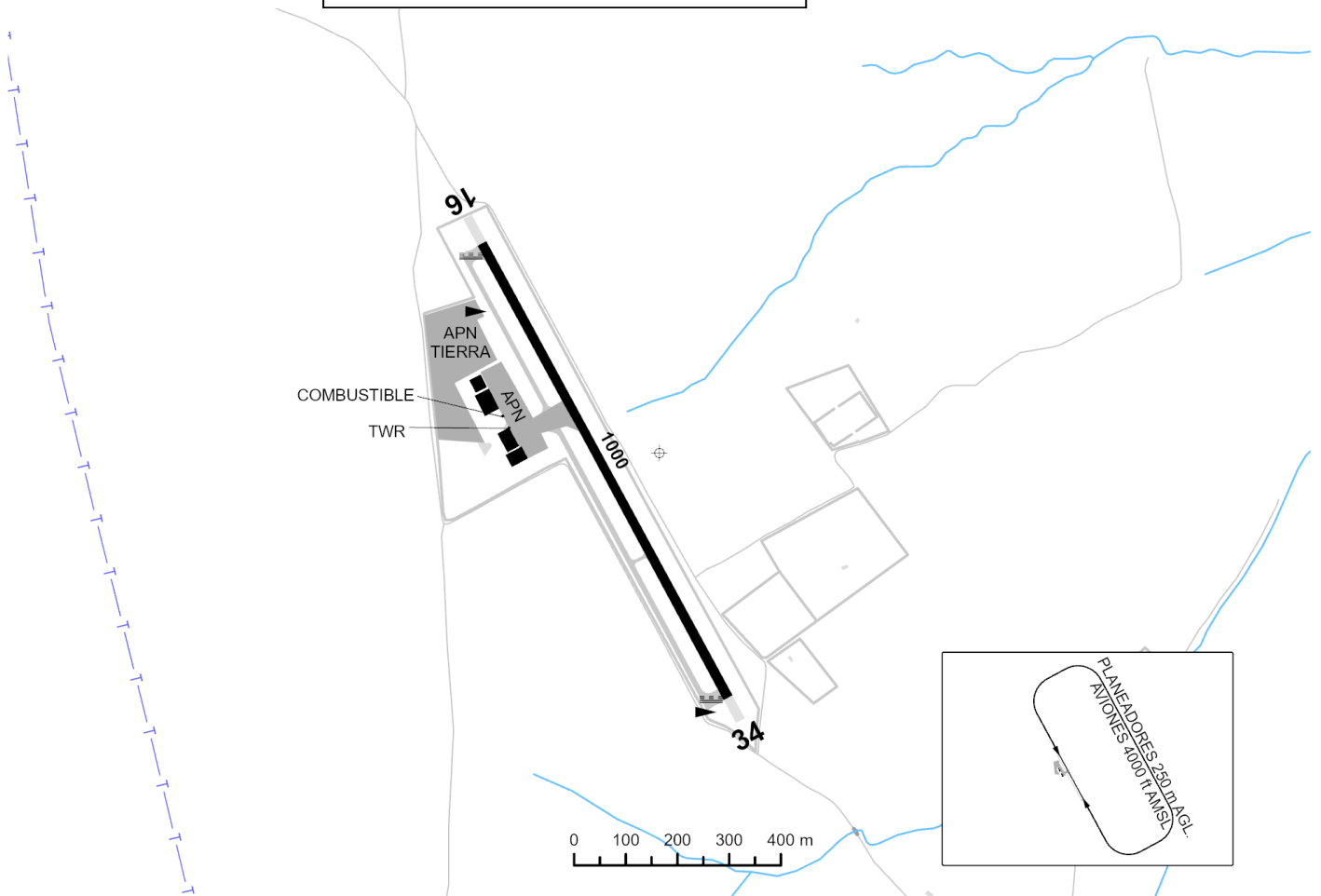


1. LEFM AD

DIST: M
ALT, HGT & ELEV: FT
BRG: MAG
OBST: AMSL

405319N 0041415W
ELEV 3284
VAR N/D

FREQ: 123.400 MHz



2. DATOS DE LA PISTA

RWY	DIM	TORA	TODA	ASDA	LDA	RWY SFC	LGT	SEÑALIZACIÓN
16	1000 x 18	-	-	-	-	ASPH	No	Designadores, umbral, eje y faja lateral.
34	1000 x 18	-	-	-	-	ASPH	No	Designadores, umbral, eje y faja lateral.





3. DATOS GEOGRÁFICOS

1	Ondulación Geoide	N/D
2	Temperatura de referencia	N/D
3	Declinación magnética	N/D
4	Cambio anual	N/D
5	Rutas de rodaje normalizadas	N/D

4. DATOS DEL AERÓDROMO

1	Contacto aeródromo	TEL: +34-689 760 969 y +34-669 286 554; Email: fuentemilanos@fuentemilanos.com
2	Ciudades más cercanas	Fuentemilanos, 2 km al SE; Segovia a 17,4 km al NE.
3	Horario	10 LT a Ocaso.

5. SERVICIOS DEL AERÓDROMO

	AIS/ARO/OPV	ARO asignada:ARO Centralizada Zona geográfica 4. TEL: +34-918 603 559; +34-672 344 415 (sólo en contingencias de comunicaciones). Email: arocentralizada@enaire.es ; Dirección AFTN gestión Plan Vuelo: LEANZPZX.
	Combustible	AVGAS 100LL: durante horas de operación de aeródromo, contactando previamente por email o teléfono.
	Asistencia en tierra	Sí, durante horas de operación de aeródromo, contactando previamente por email o teléfono.
	Hangares	Sí, durante horas de operación de aeródromo, contactando previamente por email o teléfono.

6. OTRA INFORMACIÓN

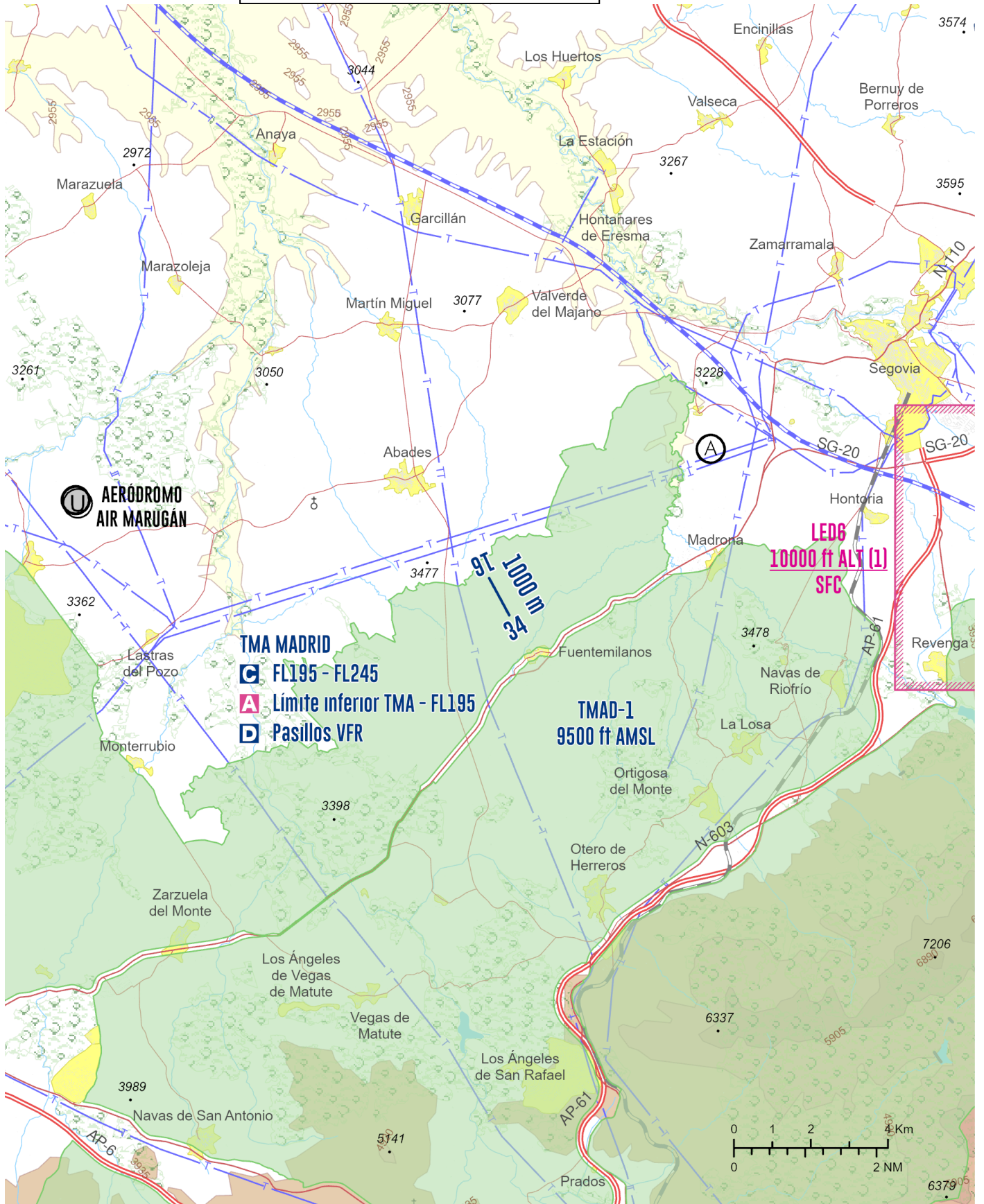
1	Tasas	Tasas de aterrizaje por cada toma y despegue para 2024: para los no socios son de 9€ en temporada baja y media (septiembre a junio) y de 20€ en temporada alta (julio y agosto). Medio de pago por transferencia bancaria, tarjeta de crédito o efectivo.
2	Alertas	N/D
3	Otros	Disponen de cafetería/ restaurante (TEL: +34 -647 567 064) y de camping con bungalows durante todo el año.

7. LEFM VAC

DIST: NM
 ALT, HGT & ELEV: FT
 BRG: MAG
 OBST: AMSL

405319N 0041415W
 ELEV 3284
 VAR N/D

FREQ: 123.400 MHz



8. LEFM VACTEXTO

NOTAS:

(1) Otras alturas superiores se anunciarán por NOTAM.