

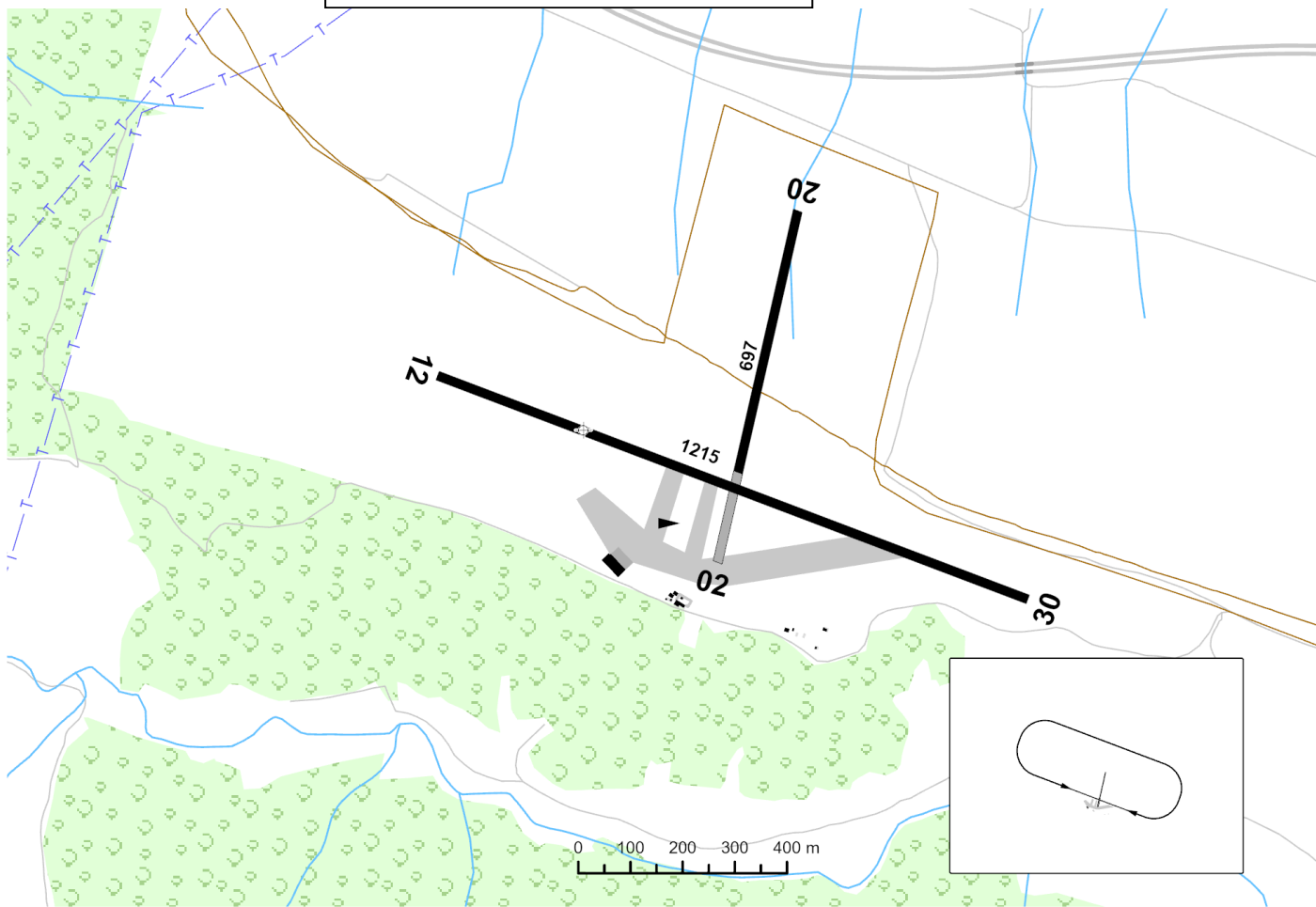


## 1. LEEV AD

DIST: M  
ALT, HGT & ELEV: FT  
BRG: MAG  
OBST: AMSL

404704N 0042746W  
ELEV 3638  
VAR N/D

FREQ: 123.500 MHz



## 2. DATOS DE LA PISTA

RWY	DIM	TORA	TODA	ASDA	LDA	RWY SFC	LGT	SEÑALIZACIÓN
12	1215X18	1215	1215	1215	1215	Terreno natural	No	Designadores, umbral y faja lateral.
30	1215X18	1215	1215	1215	1215	Terreno natural	No	Designadores, umbral y faja lateral.
02	697X18	697	697	697	518	Terreno natural	No	Umbral desplazado 179 m y faja lateral.
20	697X18	518	518	518	697	Terreno natural	No	Umbral y faja lateral.

## 3. DATOS GEOGRÁFICOS

1	Ondulación Geoide	N/D
2	Temperatura de referencia	N/D
3	Declinación magnética	N/D
4	Cambio anual	N/D
5	Rutas de rodaje normalizadas	N/D



## 4. DATOS DEL AERÓDROMO

---

1	Contacto aeródromo	Asociación Apoyo a la Aeronáutica y Aviación Histórica A3H. Persona de contacto: Carlos Bravo Domínguez; TEL: +34-606 980 544; +34 -628 228 458; Email: <a href="mailto:asociaciona3h@gmail.com">asociaciona3h@gmail.com</a>
2	Ciudades más cercanas	Villacastín, 4 km al E.
3	Horario	HJ. Se requiere autorización previa para operar con el contacto del aeródromo.

## 5. SERVICIOS DEL AERÓDROMO

---

	AIS/ARO/OPV	ARO asignada: ARO Centralizada Zona geográfica 4. TEL+34-918 603 559;+34-672 344 415 (sólo en contingencias de comunicaciones). Email: <a href="mailto:arocentralizada@enaire.es">arocentralizada@enaire.es</a> ; Dirección AFTN gestión Plan Vuelo: LEANZPZX
	Asistencia en tierra	Se requiere autorización previa para operar con el contacto del aeródromo.

## 6. OTRA INFORMACIÓN

---

1	Tasas	Se requiere autorización previa con el contacto del aeródromo para realizar tasas y despegues.
2	Alertas	N/D
3	Otros	Escuela de Vuelo a Vela y Motor A3H. TEL: +34-628 228 458; Museo de aeronaves históricas. Web: <a href="http://www.a3h.es">www.a3h.es</a>

# 7. LEEV VAC

DIST: NM  
 ALT, HGT & ELEV: FT  
 BRG: MAG  
 OBST: AMSL

404704N 0042746W  
 ELEV 3638  
 VAR N/D

FREQ: 123.500 MHz

