

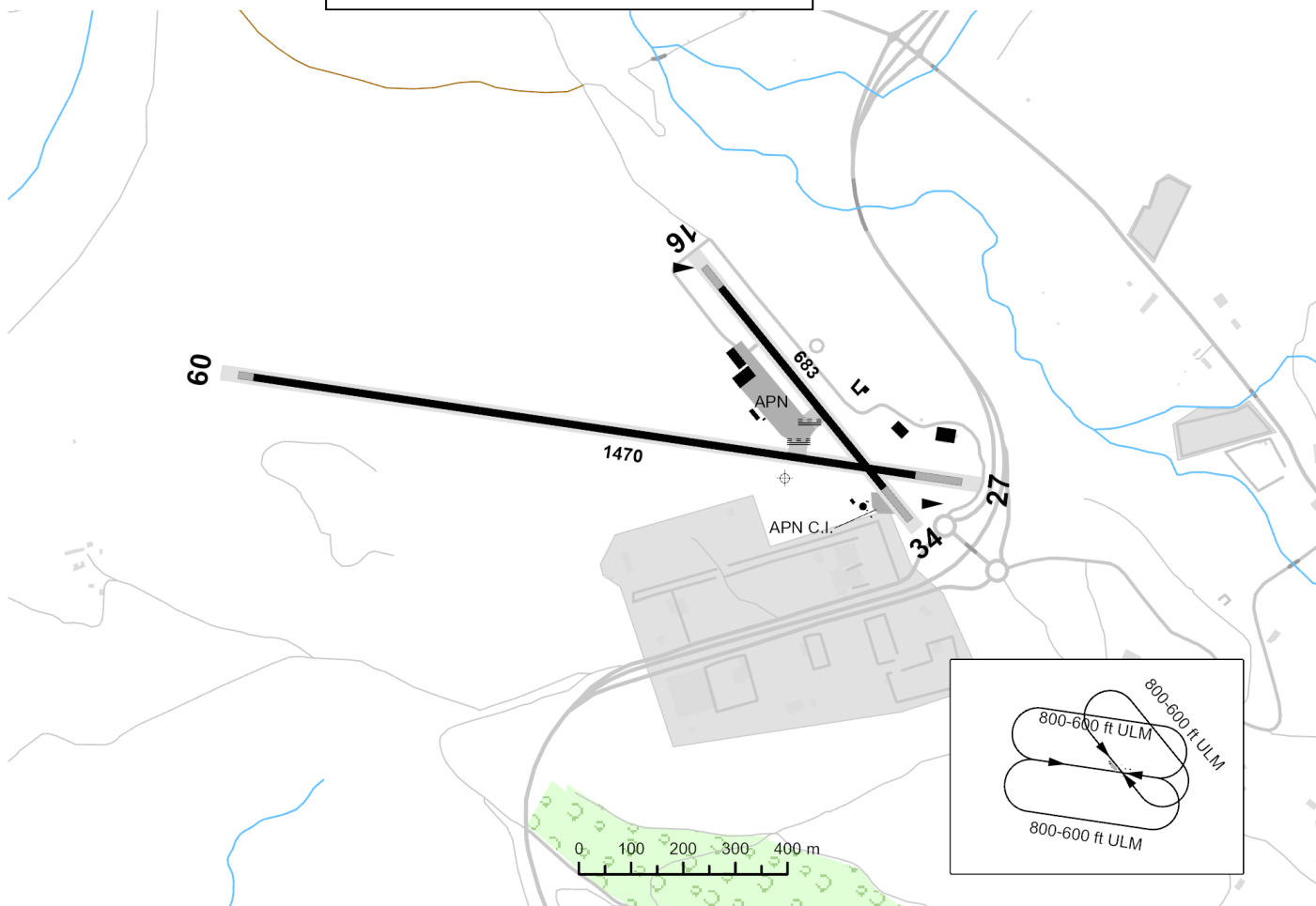


## 1. LEBE AD

DIST: M  
ALT, HGT & ELEV: FT  
BRG: MAG  
OBST: AMSL

381616N 0025656W  
ELEV 1788  
VAR N/D

FREQ: 123.500 MHz



## 2. DATOS DE LA PISTA

RWY	DIM	TORA	TODA	ASDA	LDA	RWY SFC	LGT	SEÑALIZACIÓN
09	1470x15	-	-	-	-	ASPH	No	Designador, umbral, eje y faja lateral
27	1470x15	-	-	-	-	ASPH	No	Designador, umbral, eje y faja lateral
16	683x15	-	-	-	-	ASPH	No	Designador, umbral, eje y faja lateral
34	683x15	-	-	-	-	ASPH	No	Designador, umbral, eje y faja lateral




## 3. DATOS GEOGRÁFICOS

1	Ondulación Geoide	N/D
2	Temperatura de referencia	N/D
3	Declinación magnética	N/D
4	Cambio anual	N/D
5	Rutas de rodaje normalizadas	N/D

## 4. DATOS DEL AERÓDROMO

1	Contacto aeródromo	Titular: Ayuntamiento de Beas de Segura. Gestor: Iniciativas Aeroportuarias, S.L. TEL: +34-953 184 352; +34-646 954 303; +34-646 954 299; Email: <a href="mailto:aerodromodebeasdesegura@gmail.com">aerodromodebeasdesegura@gmail.com</a> Coordinacion vuelos UAS: <a href="mailto:coordinacionuaslebe@gmail.com">coordinacionuaslebe@gmail.com</a>
2	Ciudades más cercanas	Beas de Segura, 5 Km al SE.
3	Horario	HJ

## 5. SERVICIOS DEL AERÓDROMO

	AIS/ARO/OPV	ARO asignada: ARO Centralizada Zona geográfica 10. TEL:+34-918 603 565; +34-672 344 481 (sólo en contingencias de comunicaciones). Email: <a href="mailto:arocentralizada@enaire.es">arocentralizada@enaire.es</a> ; Dirección AFTN gestión Plan Vuelo: LEANZPZX.
	Combustible	Sí, AVGAS 100LL de forma eventual (si disponemos de existencias). SIN PLOMO 95 MOGAS disponible regularmente en 350 litros, ampliable hasta 1300 litros para eventos especiales.
	Hangares	Sí (PPR). Dos hangares con una superficie total de 1400m <sup>2</sup> . Opciones flexibles de alquiler, disponibles para uso diario, semanal o mensual.

## 6. OTRA INFORMACIÓN

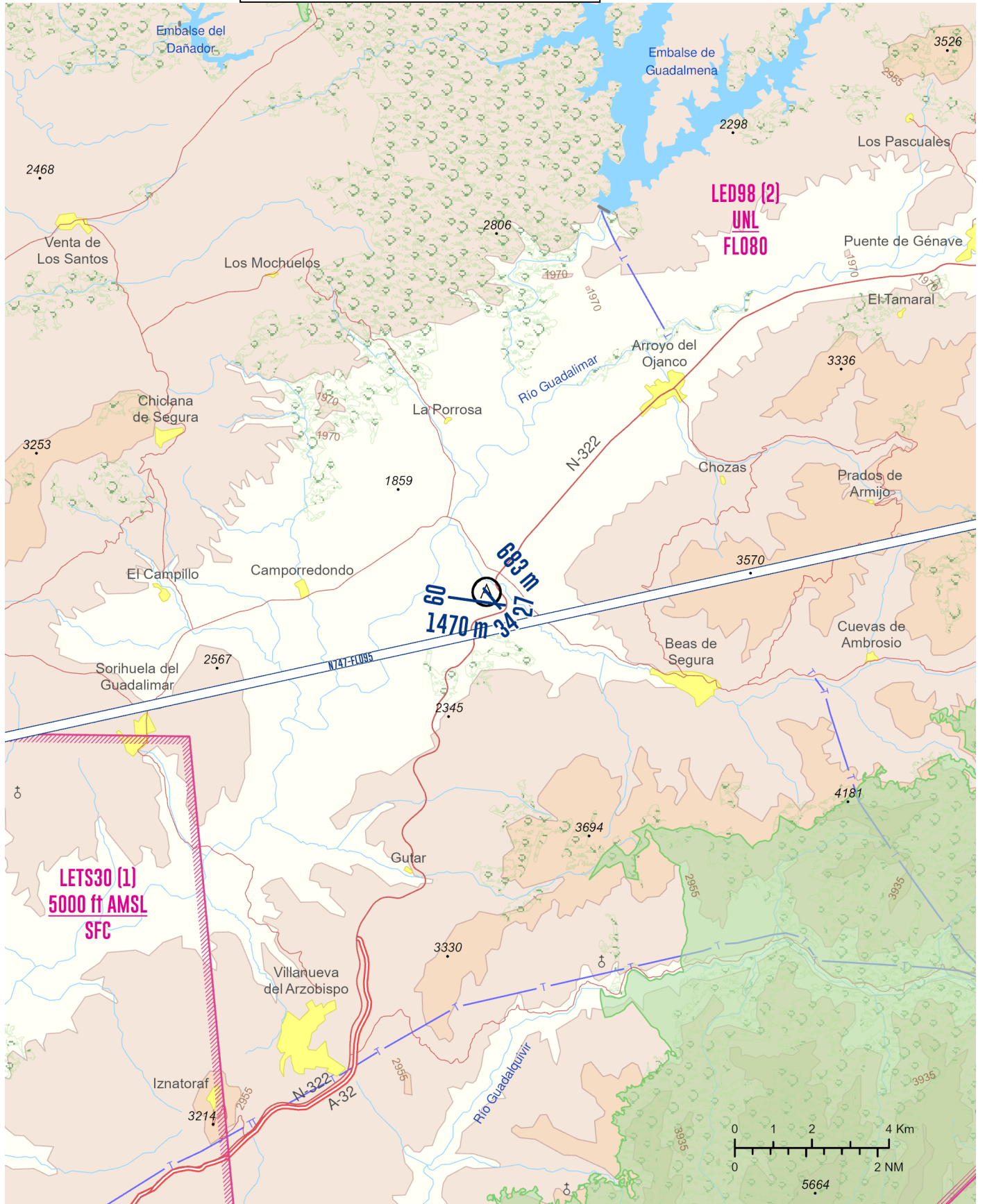
1	Tasas	<p>Aterrizaje y Parking en plataforma: 5 €/día, 20 €/semana, 50 €/mes.</p> <p>Aterrizaje y Parking en hangar: 10 €/día, 50 €/semana, 150 €/mes, 1200€/año.</p> <p>Parking en hangar: 7 €/día, 30 €/semana, 100 €/mes, 600€/año.</p> <p>Utilización almacén en hangar: 15 €/semana, 50 €/mes, 240€/año.</p> <p>Utilización de espacio en hangar (Para tareas mantenimiento; precio x m2 - máximo 20 m2): 2 €/mes, 1€/año.</p> <p>Utilización pista paramotores: 2 €/½día, 3 €/día, 15 €/semana, 35 €/mes.</p>
2	Alertas	N/D
3	Otros	<p>Vuelos con drones: realizar coordinación entre el operador UAS y el aeródromo. Ver modelo de coordinación en la web.</p> <p>web: <a href="https://www.aerodromodebeasdesegura.com">https://www.aerodromodebeasdesegura.com</a></p> <p>Bar-Restaurante.</p> <p>Zona de acampada.</p>

# 7. LEBE VAC

DIST: NM  
ALT, HGT & ELEV: FT  
BRG: MAG  
OBST: AMSL

381616N 0025656W  
ELEV 1788  
VAR N/D

FREQ: 123.500 MHz



## 8. LEBE VACTEXTO

---

### NOTAS:

(1) Actividad anunciada por NOTAM

(2) Área expresamente designada para vuelos supersónicos de aeronaves militares BTN FL360-UNL al oeste de la línea delimitada por las coordenadas 390915N 0022100W & VOR/DME YES.

Entrenamiento unidades aéreas.

Ejercicios de reabastecimiento en vuelo.

Otra actividad anunciada por NOTAM.