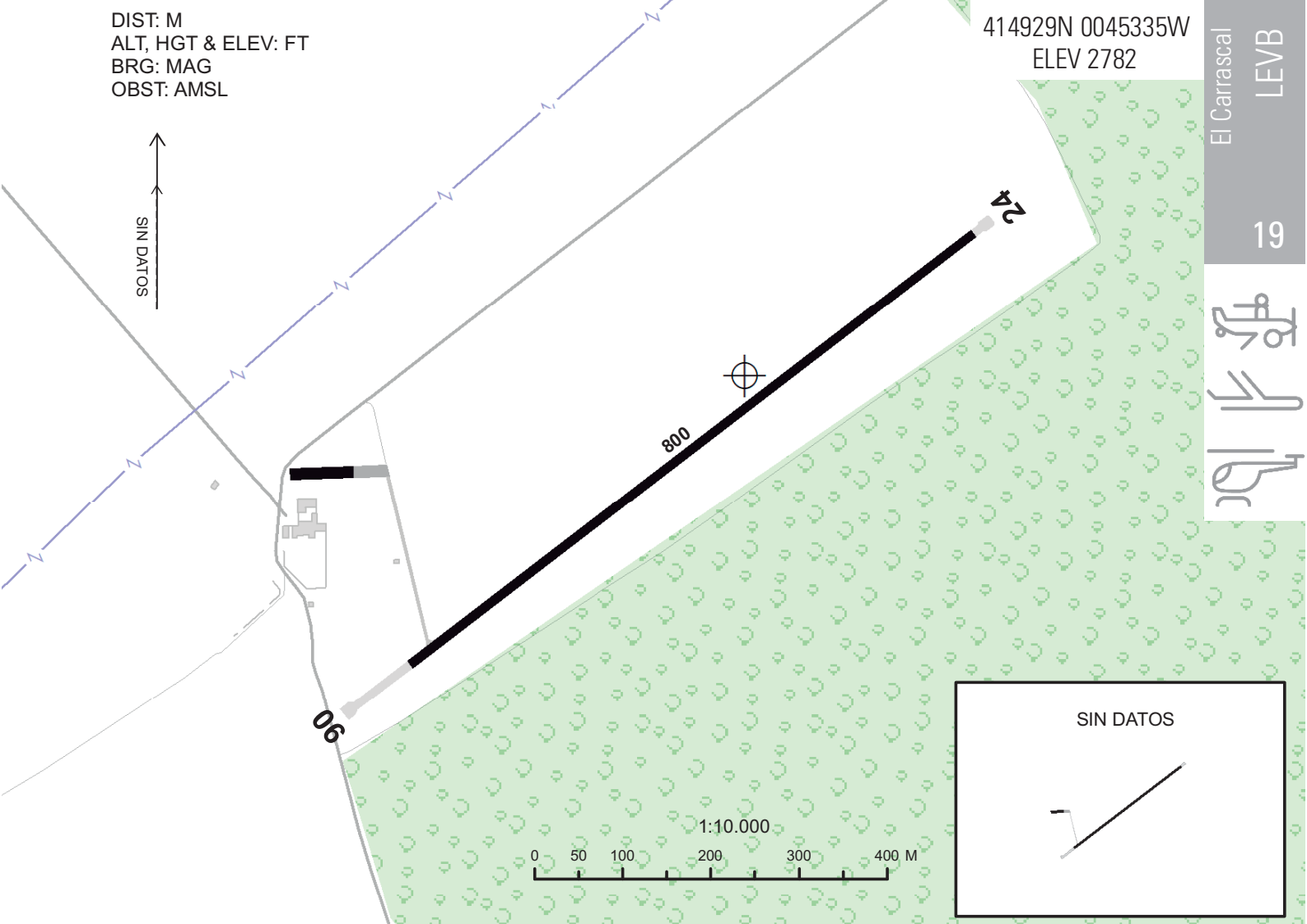


DIST: M
 ALT, HGT & ELEV: FT
 BRG: MAG
 OBST: AMSL

414929N 0045335W
 ELEV 2782

El Carrascal
 LEVB

19



RWY	DIM	TORA	TODA	ASDA	LDA	RWY SFC	ILUMINACIÓN	SEÑALIZACIÓN
06	800 x 20	800	800	800	800	Asfalto	No	Designadores, umbral y eje.
24	800 x 20	800	800	800	800	Asfalto	No	Designadores, umbral y eje.

DATOS GEOGRÁFICOS

Ondulación Geoide: N/D.
 Temperatura de referencia: N/D.
 Declinación magnética: N/D.
 Cambio anual: N/D.
 Rutas de rodaje normalizadas: N/D.

CONTACTO AD:

AGRO ARO, S.A. TEL: +34-983 721 539 (AD); +34-983 302 682 (Oficina).

CIUDADES MÁS CERCANAS:

Villalba de los Alcores, 5 km al NE.

HORARIO:

N/D.

SERVICIOS:

AIS/ARO/OPV: ARO asignada: Valladolid AD. TEL: +34-983 415 403.



MET: N/D.



ATS: N/D.



Aduanas e inmigración: No.



Combustible: No.



Asistencia en tierra: No.



Seguridad: No.



Instalaciones para reparaciones: No.



Instalaciones médicas: No.



Banco: No.



Oficina postal: No.



Información turística: No.



Hangares: No.



Transporte público: No.

TASAS:

No.

ALERTAS:

AD de uso restringido: Sólo para uso del piloto D. José Luis Sangróniz Camiruaga y de la aeronave SOCATA TB20, matrícula EC-FCF. Cualquier otra aeronave sólo podrá utilizarlo en caso de emergencia.

OTROS:

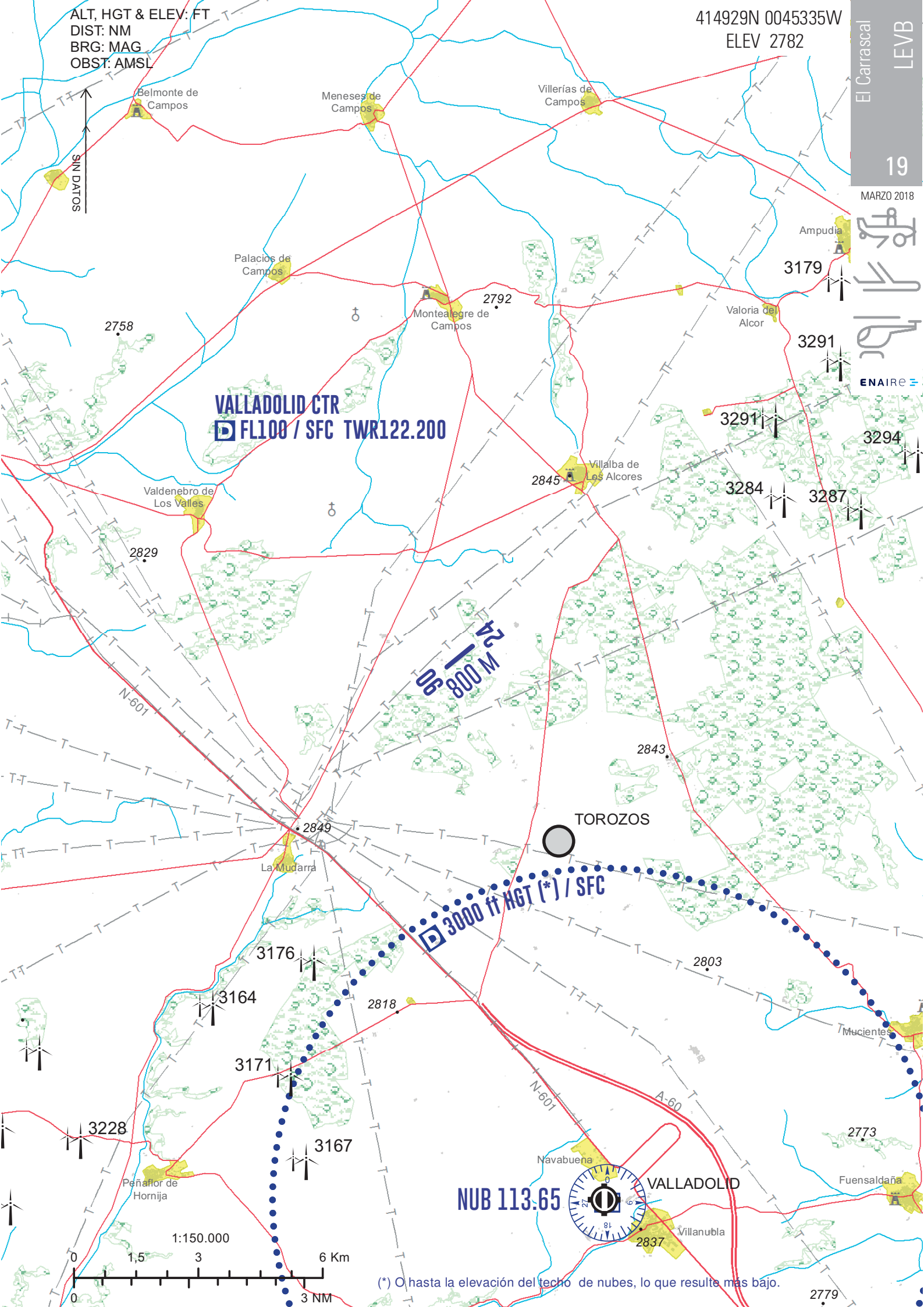
N/D.

ALT, HGT & ELEV: FT
DIST: NM
BRG: MAG
OBST: AMSL

414929N 0045335W
ELEV 2782

El Carrascal
LEVB
19

MARZO 2018

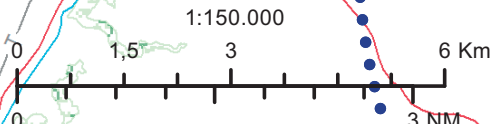


VALLADOLID CTR
FL100 / SFC TWR122.200

800 M

3000 ft AGL (*) / SFC

NUB 113.65



(*) O hasta la elevación del techo de nubes, lo que resulta mas bajo.

