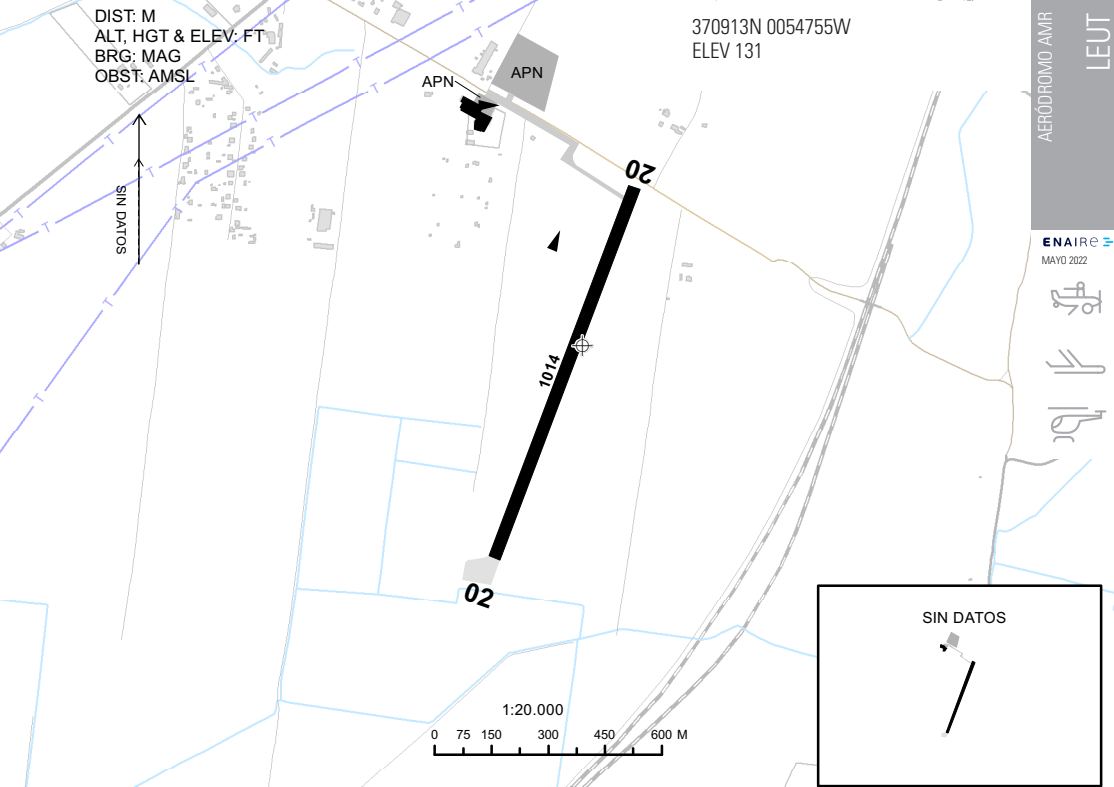


DIST: M
 ALT, HGT & ELEV: FT
 BRG: MAG
 OBST: AMSL

370913N 0054755W
 ELEV 131



RWY	DIM	TORA	TODA	ASDA	LDA	RWY SFC	ILUMINACIÓN	SEÑALIZACIÓN
02	1014x23	-	-	-	-	ASPH	No	No
20	1014x23	-	-	-	-	ASPH	No	No

DATOS GEOGRÁFICOS

Ondulación Geoide: N/D.
 Temperatura de referencia: N/D.
 Declinación magnética: N/D.
 Cambio anual: N/D.
 Rutas de rodaje normalizadas: N/D.

CONTACTO AD:

TEL: +34-955 868 003. FAX: +34-955 868 128. E-mail: mamartinez@martinezridao.com

CIUDADES MÁS CERCANAS:

Utrera, 4 km al N.

HORARIO:

N/D.

SERVICIOS:

AIS/ARO/OPV: ARO asignada: Sevilla AD. TEL: +34-954 449 202.

TASAS:

N/D.

ALERTAS:

Aeródromo de uso restringido y dedicado a la operación de aeronaves de lucha contra incendios y trabajos aéreos principalmente de fumigación.

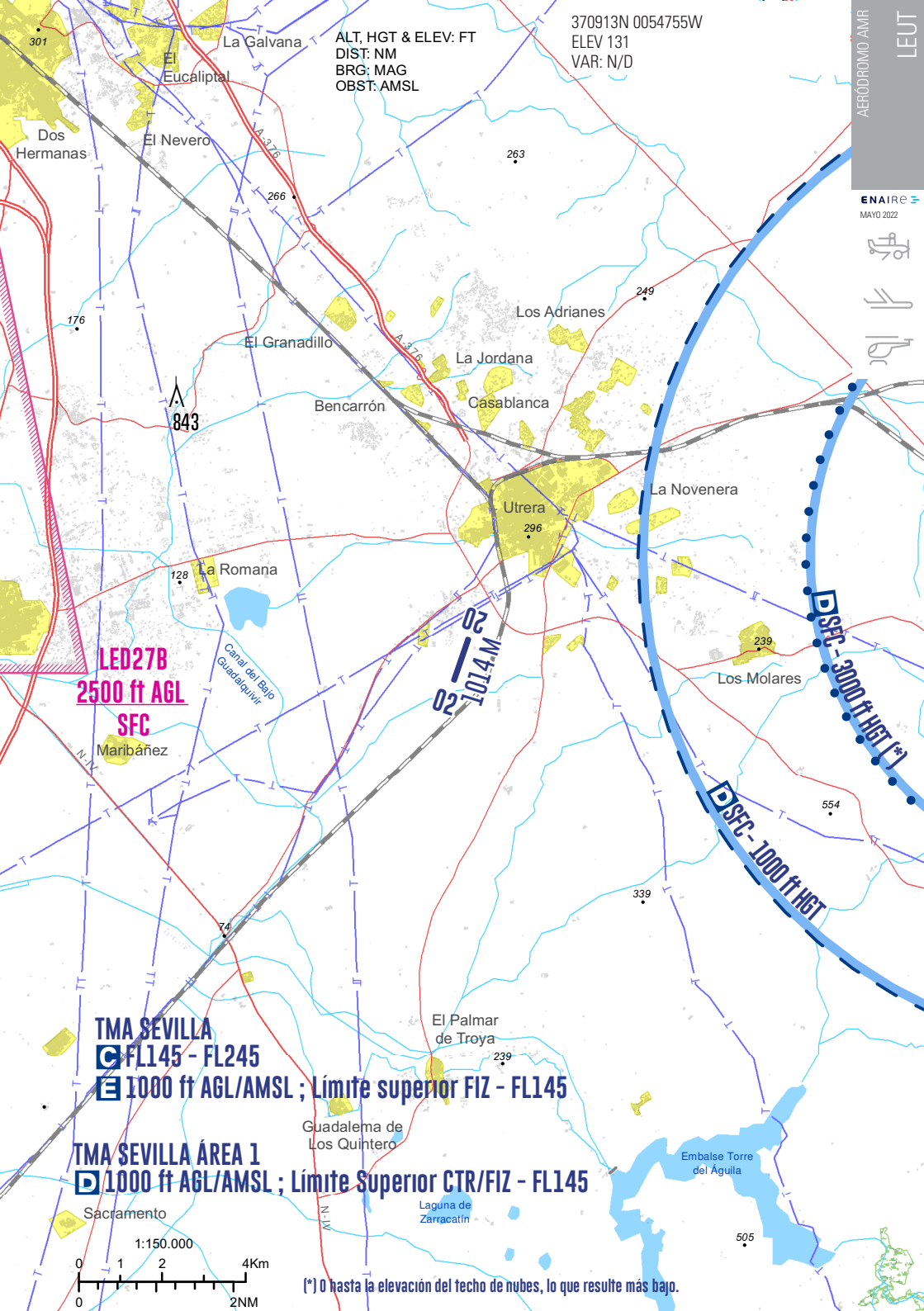
OTROS:

N/D.

370913N 0054755W
ELEV 131
VAR: N/D

ALT. HGT & ELEV: FT
DIST: NM
BRG: MAG
OBST: AMSL

ENAIRe
MAYO 2022



LED27B
2500 ft AGL
SFC

02-1014.M

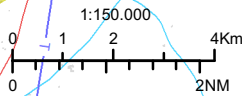
D SFC - 3000 ft HGT (*)
D SFC - 1000 ft HGT

TMA SEVILLA
FL145 - FL245

1000 ft AGL/AMSL ; Límite superior FIZ - FL145

TMA SEVILLA ÁREA 1

1000 ft AGL/AMSL ; Límite Superior CTR/FIZ - FL145



(*) 0 hasta la elevación del techo de nubes, lo que resulte más bajo.



