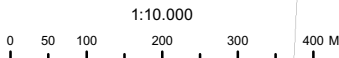
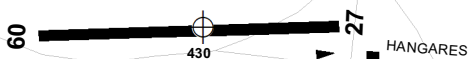


DIST: M
 ALT, HGT & ELEV: FT
 BRG: MAG
 OBST: AMSL

425105N 0041651W
 ELEV 3215

FREQ: 123.750

SIN DATOS



RWY (MAG)	DIM	TORA	TODA	ASDA	LDA	RWY SFC	ILUMINACIÓN	SEÑALIZACIÓN
09	480X15	430	430	430	430	Terreno natural	NO	Designadores, umbral, borde y punto de espera.
27	480X15	430	430	430	430	Terreno natural	NO	Designadores, umbral, borde y punto de espera.

DATOS GEOGRÁFICOS

Ondulación Geoid: N/D.
 Temperatura de referencia: N/D.
 Declinación magnética: N/D.
 Cambio anual: N/D.
 Rutas de rodaje normalizadas: N/D.

CONTACTO AD:

José Vicente Santos Maza TEL: +34- 610 243 795; Email: info@piscinasraos.com

CIUDADES MÁS CERCANAS:

Barruelo de Santullán, a 7km al W.

HORARIO:

N/D

SERVICIOS:

AIS/ARO/OPV: Santander/Seve Ballesteros-Santander AD. TEL: +34- 942 202 153. E-mail: ceopssdr@aena.es

TASAS:

N/D.

ALERTAS:

N/D.

OTROS:

N/D.

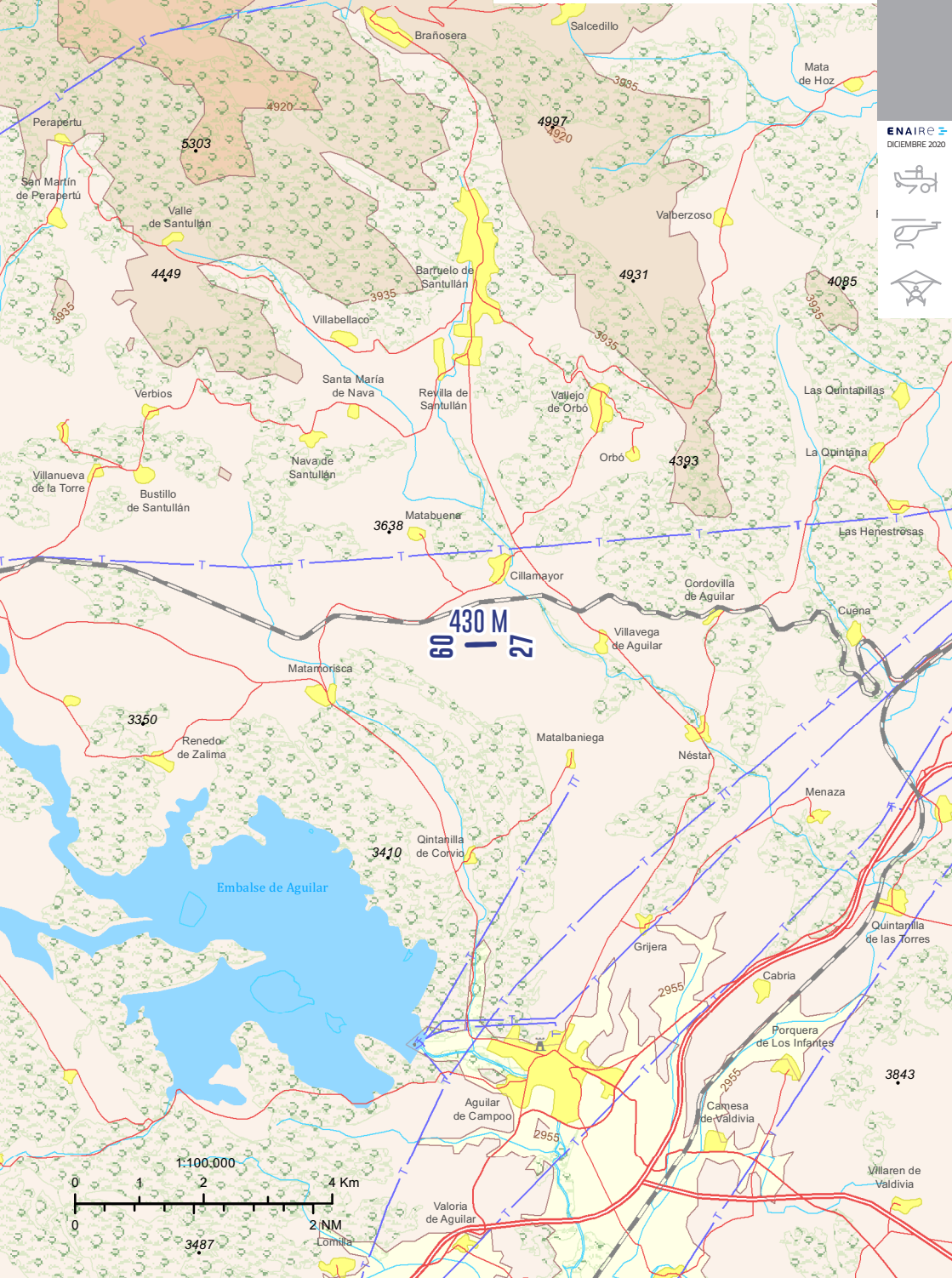
ALT, HGT & ELEV: FT
DIST: NM
BRG: MAG
OBST: AMSL

425105N 0041651W
ELEV 3215

FREQ: 123.750

Cillamayor
LEUC

ENAIRE
DICIEMBRE 2020



60 430 M 27

