

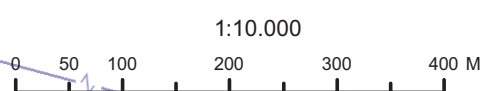
DIST: M
 ALT, HGT & ELEV: FT
 BRG: MAG
 OBST: AMSL

414702N 0045154W
 ELEV 2772

TOROZOS
 LETZ

62

SIN DATOS



RWY	DIM	TORA	TODA	ASDA	LDA	RWY SFC	ILUMINACIÓN	SEÑALIZACIÓN
09	885 x 50	-	-	-	-	Terreno compacto	No	Designadores.
27	885 x 50	-	-	-	-	Terreno compacto	No	Designadores.

DATOS GEOGRÁFICOS

Ondulación Geoide: N/D.
 Temperatura de referencia: N/D.
 Declinación magnética: N/D.
 Cambio anual: N/D.
 Rutas de rodaje normalizadas: N/D.

CONTACTO AD:

TEL: +34-983 560 230.

CIUDADES MÁS CERCANAS:

La Mudarra, 6,5 km al W.

HORARIO:

HJ.

SERVICIOS:

AIS/ARO/OPV: ARO asignada: Valladolid AD. TEL: +34-983 415 403.



MET: N/D.



ATS: N/D.



Aduanas e inmigración: No.



Combustible: No.



Asistencia en tierra: No.



Seguridad: No.



Instalaciones para reparaciones: No.



Instalaciones médicas: No.



Banco: No.



Oficina postal: No.



Información turística: No.



Hangares: No.



Transporte público: No.

TASAS:

N/D.

ALERTAS:

N/D.

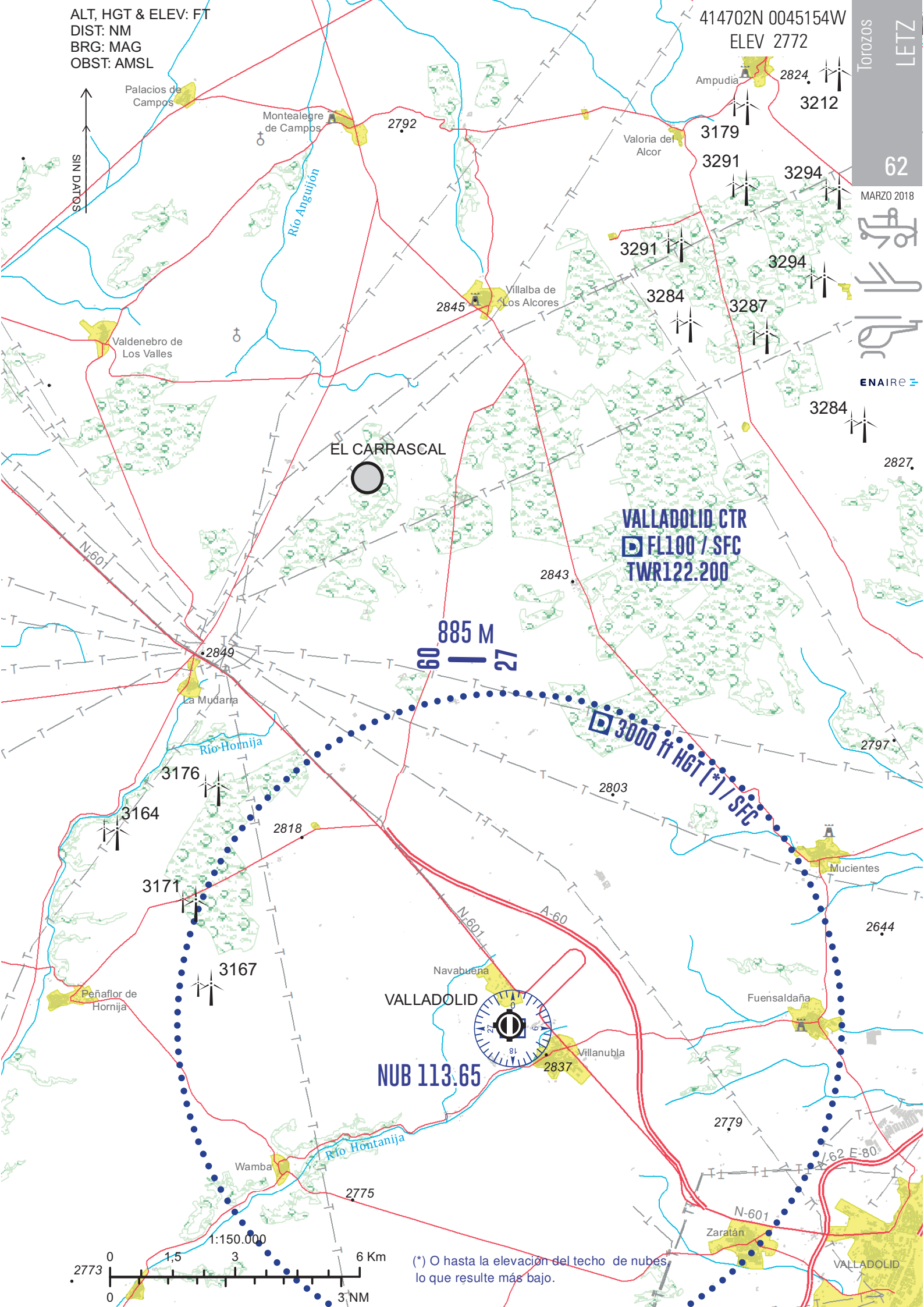
OTROS:

N/D.

ALT, HGT & ELEV: FT
DIST: NM
BRG: MAG
OBST: AMSL

414702N 0045154W
ELEV 2772

TOROZOS
LETZ
62
MARZO 2018



SIN DATOS

Palacios de Campos

Montealegre de Campos

Ampudia

Valoria del Alcor

Valdenebro de Los Valles

Villalba de Los Alcores

EL CARRASCAL

VALLADOLID CTR
FL100 / SFC
TWR122.200

885 M
60 — 27

2849

Za Mudarra

Río Hoinija

3176

3164

2818

3171

3167

Peñaflor de Hornija

VALLADOLID

NUB 113.65

Navabuena

Villanubla

Fuensaldaña

2644

Mucientes

Wamba

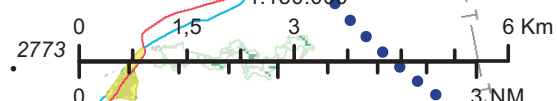
Río Hontanija

2775

2779

Zaratan

VALLADOLID



(*) O hasta la elevacion del techo de nubes lo que resulte más bajo.

