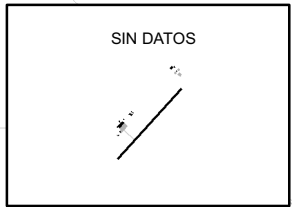
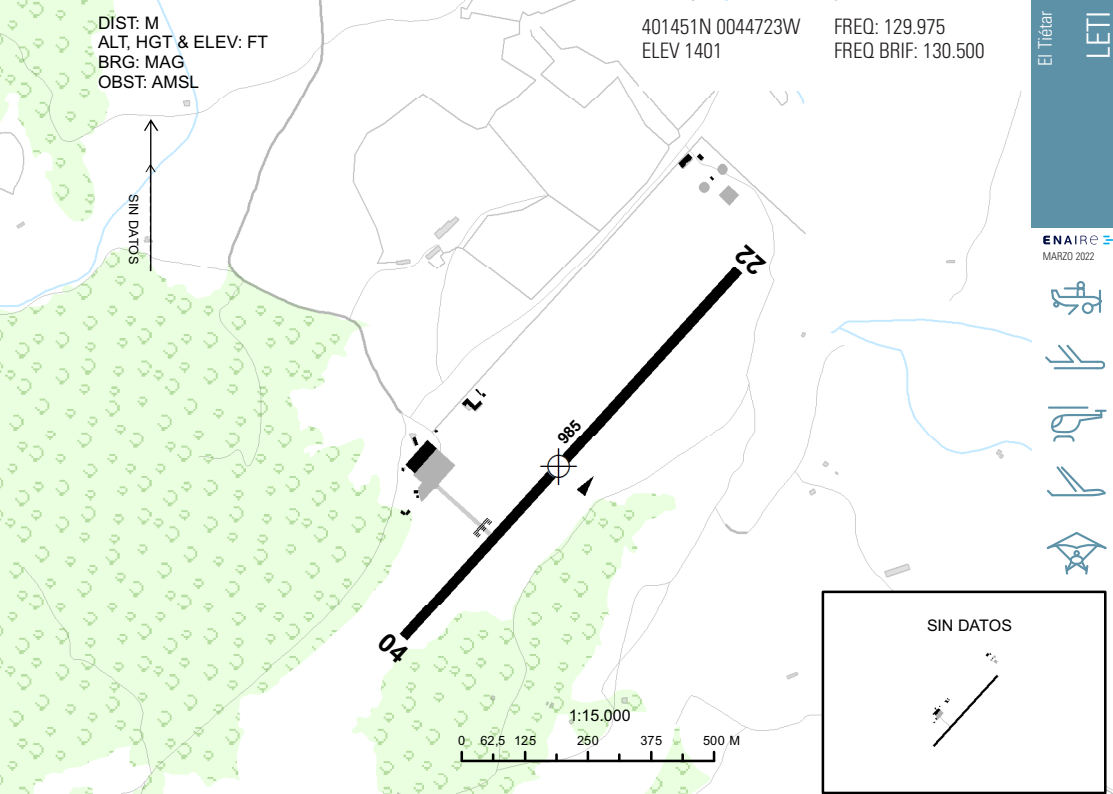


DIST: M
 ALT, HGT & ELEV: FT
 BRG: MAG
 OBST: AMSL

401451N 0044723W
 ELEV 1401

FREQ: 129.975
 FREQ BRIF: 130.500



RWY	DIM	TORA	TODA	ASDA	LDA	RWY SFC	ILUMINACIÓN	SEÑALIZACIÓN
04	985 x 20	985	985	985	985	ASPH	No	Designadores, umbral, eje, borde, punto de espera y faja lateral.
22	985 x 20	985	985	985	985	ASPH	No	Designadores, umbral, eje, borde, punto de espera y faja lateral.

DATOS GEOGRÁFICOS

Ondulación Geoide: N/D.
 Temperatura de referencia: N/D.
 Declinación magnética: N/D.
 Cambio anual: N/D.
 Rutas de rodaje normalizadas: N/D.

CONTACTO AD:

BLUE SKY AVIATION S.L. TEL: +34-609 055 560 ;+34-635 302 618; E-mail: leti@blueskygroup.es

CIUDADES MÁS CERCANAS:

La Iglesuela del Tiétar, 4 km al SE.

HORARIO:

HJ.

SERVICIOS:

AIS/ARO/OPV: ARO asignada: Madrid/Cuatro Vientos AD TEL: +34-913 210 923.



Combustible: Bajo demanda.



Asistencia en tierra: Bajo demanda.



Seguridad: Si.



Información turística: Bajo demanda.



Hangares: Si.



Transporte público: Bajo demanda.

TASAS:

Variables en función del tipo de aeronave/operación. Consultar.

ALERTAS:

El aeródromo es base de una BRIF (Brigada de Refuerzo contra Incendios Forestales) que tiene prioridad en sus operaciones. Para coordinación mantener la escucha en frecuencia 129.975 Mhz.

Con operaciones de despegue de veleros mediante torno, evite el sobrevuelo del eje de pista hasta los 3000 ft AGL sin coordinar para evitar posible colisión con cable de remolque.

OTROS:

Categoría de extinción de incendios H2.

Frecuencia exclusiva BRIF: 130.500 Mhz.

-Vuelo a vela en onda de montaña.

- Actividad de aeromodelismo.

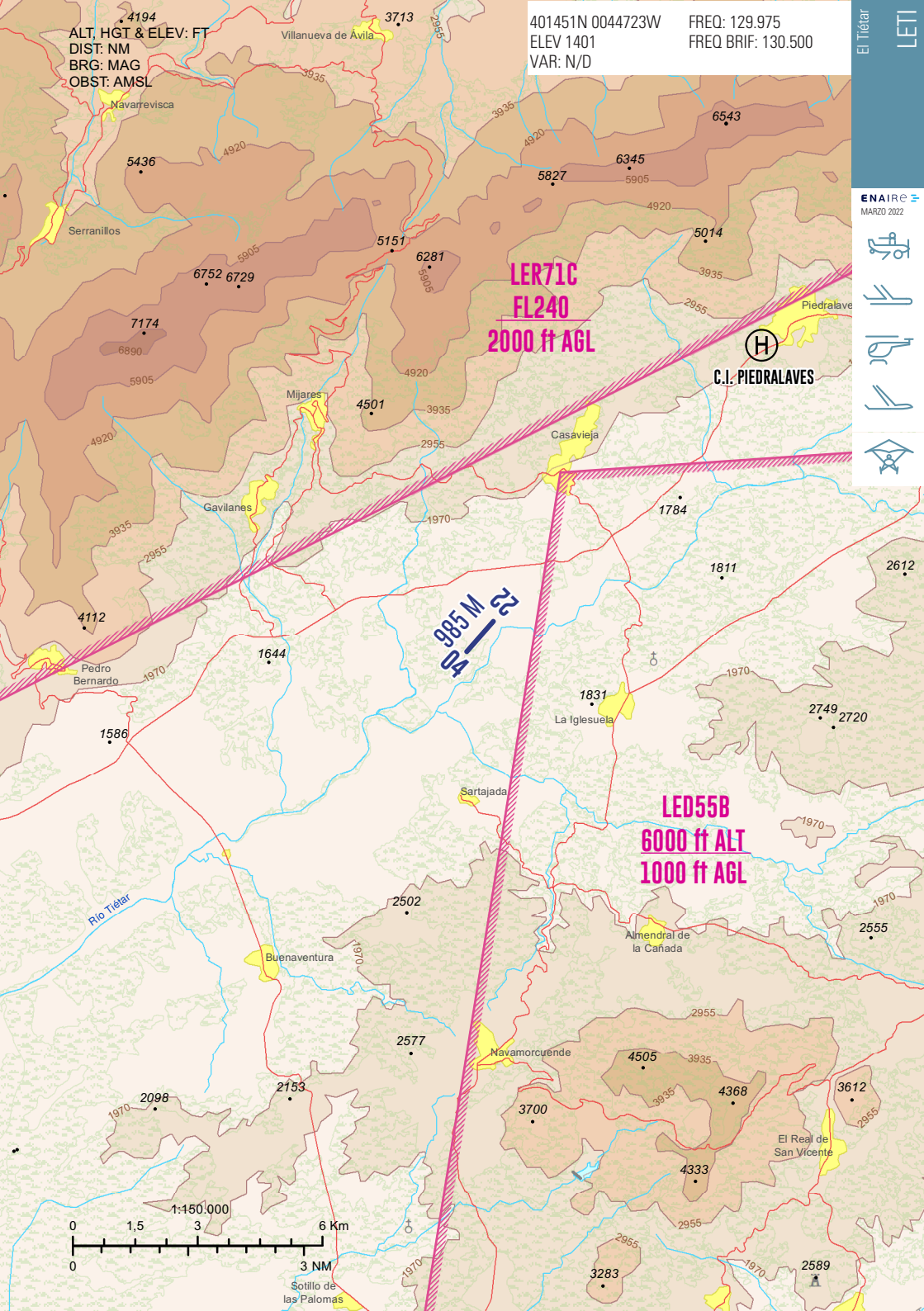
ALT, HGT & ELEV: FT
DIST: NM
BRG: MAG
OBST: AMSL

401451N 0044723W
ELEV 1401
VAR: N/D

FREQ: 129.975
FREQ BRIF: 130.500

El Tiétar
LETI

ENAIRES
MARZO 2022

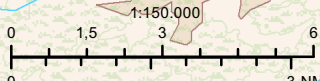


LER71C
FL240
2000 ft AGL

C.I. PIEDRALAVES

985 M 27
04

LED55B
6000 ft ALT
1000 ft AGL



3 NM
Sotillo de las Palomas

