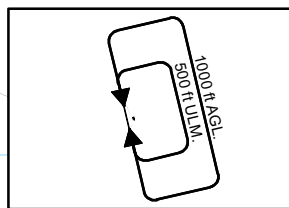
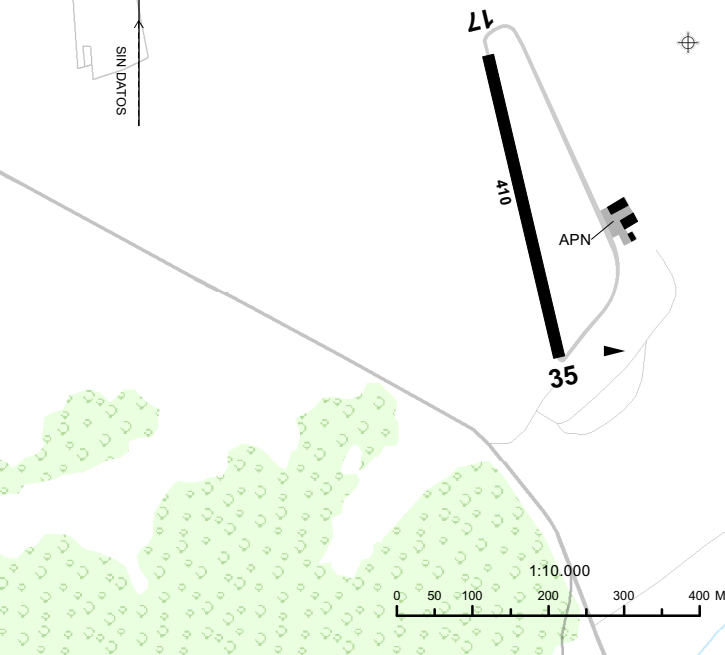
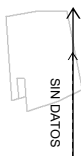


DIST: M
 ALT, HGT & ELEV: FT
 BRG: MAG
 OBST: AMSL

410241N 0023741W
 ELEV 3445



RWY	DIM	TORA	TODA	ASDA	LDA	RWY SFC	ILUMINACIÓN	SEÑALIZACIÓN
17	410 x 15	-	-	-	-	Terreno compacto y franja central asfaltada	No	Designadores, umbral y eje.
35	410 x 15	-	-	-	-	Terreno compacto y franja central asfaltada	No	Designadores, umbral y eje.

DATOS GEOGRÁFICOS

Ondulación Geoide: N/D.
 Temperatura de referencia: N/D..
 Declinación magnética: N/D.
 Cambio anual: N/D.
 Rutas de rodaje normalizadas: N/D.

CONTACTO AD:

TEL: +34-949 391 892; +34-949 393 299 ; Aeroclub Seguntino S.L.; E-mail: josecoppel@yahoo.es

CIUDADES MÁS CERCANAS:

Sigüenza, 2,5 km al N.

HORARIO:

H.J.

SERVICIOS:

AIS/ARO/OPV: ARO asignada: Madrid/Cuatro Vientos AD. TEL: +34-913 210 923.

TASAS:

No.

ALERTAS:

Aeródromo no controlado. No sobrevolar núcleos urbanos cercanos ni zonas integradas dentro de la Red Natura 2000 (ZEPA ES000016 Y ZEPA ES0000165).

OTROS:

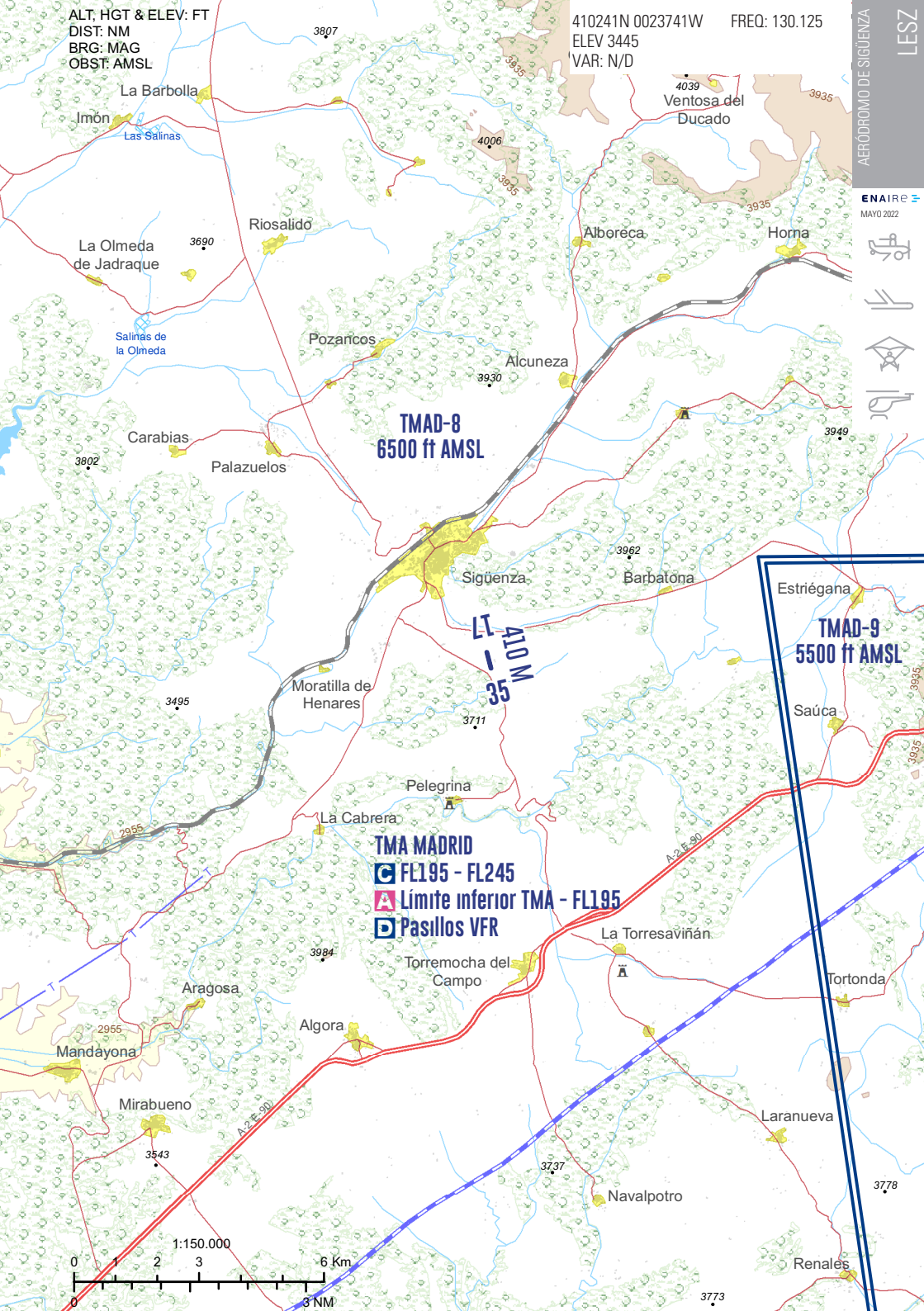
N/D.

410241N 0023741W FREQ: 130.125
ELEV 3445
VAR: N/D

ALT, HGT & ELEV: FT
DIST: NM
BRG: MAG
OBST: AMSL

AERÓDROMO DE SIGÜENZA
LESZ

ENAIRES
MAYO 2022



TMAD-8
6500 ft AMSL

TMAD-9
5500 ft AMSL

TMA MADRID
FL195 - FL245
Limite inferior TMA - FL195
Pasillos VFR

410 M
35

