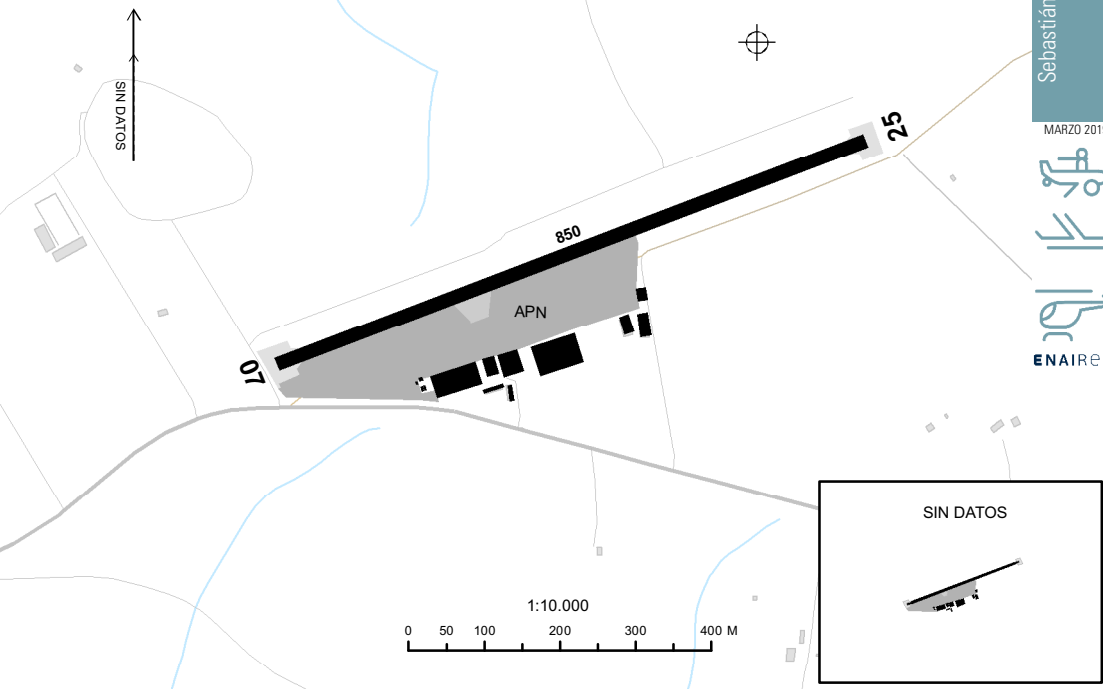


DIST: M
 ALT, HGT & ELEV: FT
 BRG: MAG
 OBST: AMSL

374301N 0051245W FREQ: 123.500
 ELEV 230

MARZO 2019



RWY	DIM	TORA	TODA	ASDA	LDA	RWY SFC	ILUMINACIÓN	SEÑALIZACIÓN
07	850 x 60	-	-	-	-	Asfalto	No	Designadores, umbral, eje y faja lateral.
25	850 x 60	-	-	-	-	Asfalto	No	Designadores, umbral, eje y faja lateral.

DATOS GEOGRÁFICOS

Ondulación Geoide: N/D.
 Temperatura de referencia: N/D.
 Declinación magnética: N/D.
 Cambio anual: N/D.
 Rutas de rodaje normalizadas: N/D.

CONTACTO AD:

TEL: +34-957 649 000. FAX: +34-957 710 122. E-mail: operaciones@faasa.com

CIUDADES MÁS CERCANAS:

Palma del Río, 6 km al W.

HORARIO:

HJ.

SERVICIOS:

AIS/ARO/OPV: ARO asignada: Córdoba AD. TEL: +34-957 214 107 / 116; FAX: +34-957 214 133. Fuera del horario operativo de Córdoba AD, la ARO asignada a los aeródromos/helipuertos de su responsabilidad será la de Sevilla AD.



Combustible: JET A-1, 100 LL.

TASAS:

N/D.

ALERTAS:

N/D.

OTROS:

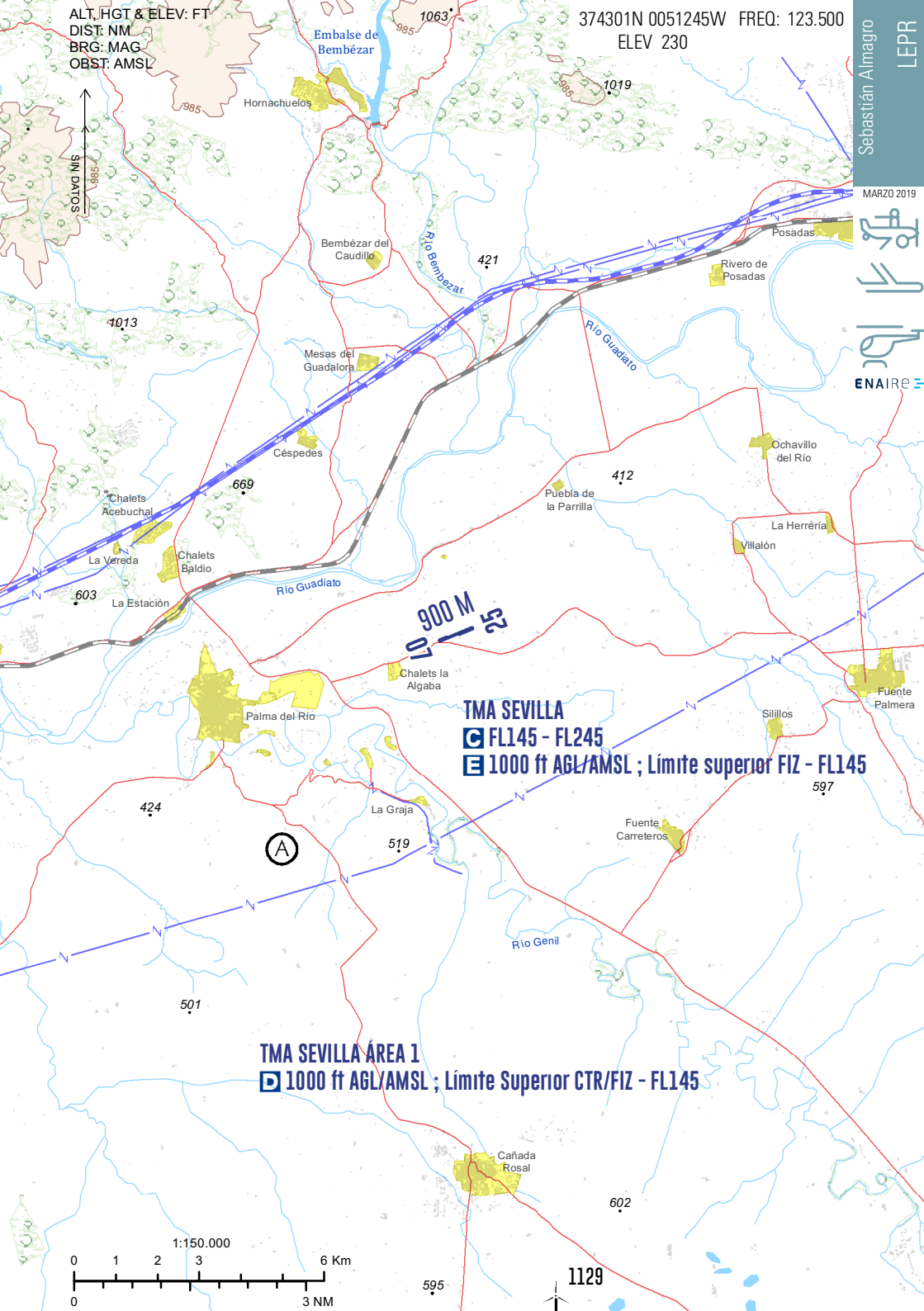
N/D.

ALT, HGT & ELEV: FT
DIST: NM
BRG: MAG
OBST: AMSL

374301N 0051245W FREQ: 123.500
ELEV 230

Sebastián Almagro
LEPR

MARZO 2019

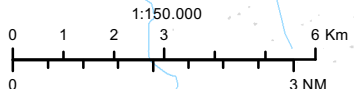


SIN DATOS

900 M
25

TMA SEVILLA
FL145 - FL245
1000 ft AGL/AMSL ; Limite superior FIZ - FL145

TMA SEVILLA ÁREA 1
1000 ft AGL/AMSL ; Limite Superior CTR/FIZ - FL145



1129

