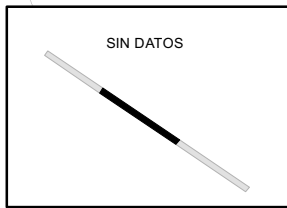
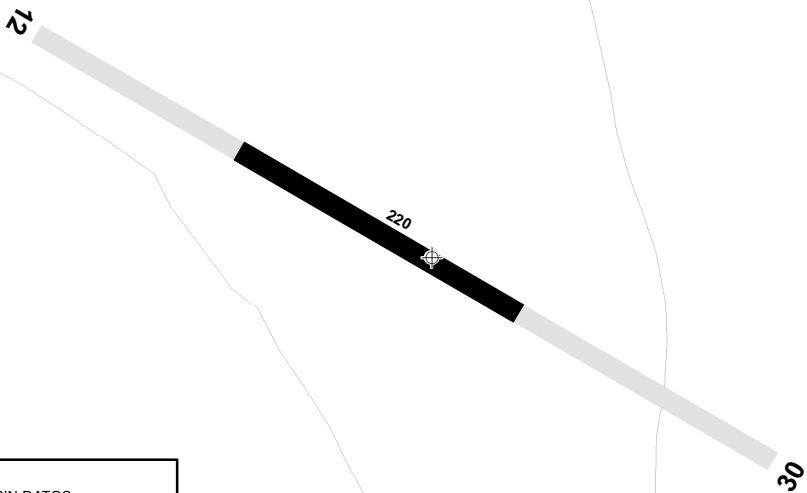


DIST: M
 ALT, HGT & ELEV: FT
 BRG: MAG
 OBST: AMSL

394934N 0025709W
 ELEV 2579



SIN DATOS



1:5.000
 0 25 50 100 150 200 M



RWY	DIM	TORA	TODA	ASDA	LDA	RWY SFC	ILUMINACIÓN	SEÑALIZACIÓN
12	220X15	220	220	220	220	Terreno compacto	No	Designadores, umbral y faja lateral.
30	220X15	220	220	220	220	Terreno compacto	No	Designadores, umbral y faja lateral.

DATOS GEOGRÁFICOS

Ondulación Geoide: N/D.
 Temperatura de referencia: N/D.
 Declinación magnética: N/D.
 Cambio anual: N/D.
 Rutas de rodaje normalizadas: N/D.

CONTACTO AD:

José Luis Serrano Zamora. TEL: +34-916 291 472; +34-646 177 889.

CIUDADES MÁS CERCANAS:

Cuenca.

HORARIO:

N/D.

SERVICIOS:

AIS/ARO/OPV: ARO asignada: Valencia AD. TEL: +34-961 598 538/ 539; FAX: +34-961 598 537.

TASAS:

N/D.

ALERTAS:

N/D.

OTROS:

N/D.



394934N 0025709W
ELEV 2579
VAR: N/D

ALT, HGT & ELEV: FT
DIST: NM
BRG: MAG
OBST: AMSL

4500 ft AMSL

Rio Rianzanes

Rio Bedija

A-9 E-901

Fuente de Pedro Naharro

Villarrubio

Almendros

El Acebrón

Torrubia del Campo

TMA MADRID

FL195 - FL245

▲ Límite inferior TMA - FL195

▣ Pasillos VFR

220 M
08 - 12

6500 ft AMSL

Horcajo de Santiago

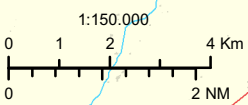
Pozorrubio

3652
3470
3832
3645

LED52C
9500 ft AMSL
6500 ft AMSL

Villamayor de Santiago

Hontanaya



2644

2614

2584

2657

2771
2768

2918

2483

2510

2572

2569

2469

2495

2885

2955

2698

