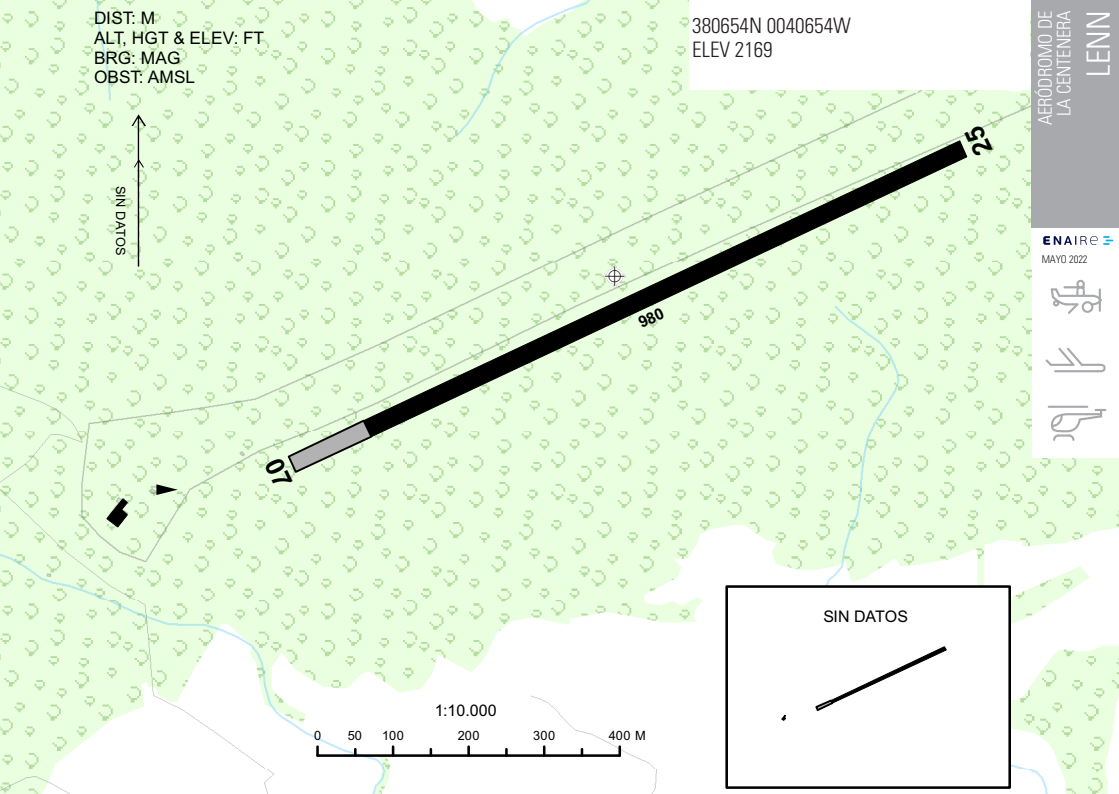


DIST: M  
 ALT, HGT & ELEV: FT  
 BRG: MAG  
 OBST: AMSL

380654N 0040654W  
 ELEV 2169



| RWY (MAG)    | DIM      | TORA | TODA | ASDA | LDA | RWY SFC            | ILUMINACIÓN | SEÑALIZACIÓN |
|--------------|----------|------|------|------|-----|--------------------|-------------|--------------|
| 07<br>(067°) | 870 x 23 | 980  | 980  | 980  | 870 | Zahorra compactada | -           | -            |
| 25<br>(247°) | 870 x 23 | 870  | 870  | 980  | 980 | Zahorra compactada | -           | -            |

**DATOS GEOGRÁFICOS**

Ondulación Geoid: N/D.  
 Temperatura de referencia: N/D.  
 Declinación magnética: N/D.  
 Cambio anual: N/D.  
 Rutas de rodaje normalizadas: N/D.

**CONTACTO AD:**

Javier Moro Valverde TEL: +34-915 468 111; E-mail: jmoro@oapn.es

**CIUDADES MÁS CERCANAS:**

Marmolejo (Jaén)

**HORARIO:**

H/D.

**SERVICIOS:**

**AIS/ARO/OPV:** Granada/Federico García Lorca. Granada-Jaén AD. TEL: +34-958 245 281



**Seguridad:** H24. Vigilancia nocturna y Videgrabación de imágenes 24h.

**TASAS:**

N/D.

**ALERTAS:**

USO EXCLUSIVO PARA LA LUCHA CONTRA INCENDIOS FORESTALES ESTANDO ASÍ HABILITADO POR LA AESA y por tanto excluido a cualquier otro tipo de vuelos excepto emergencias.

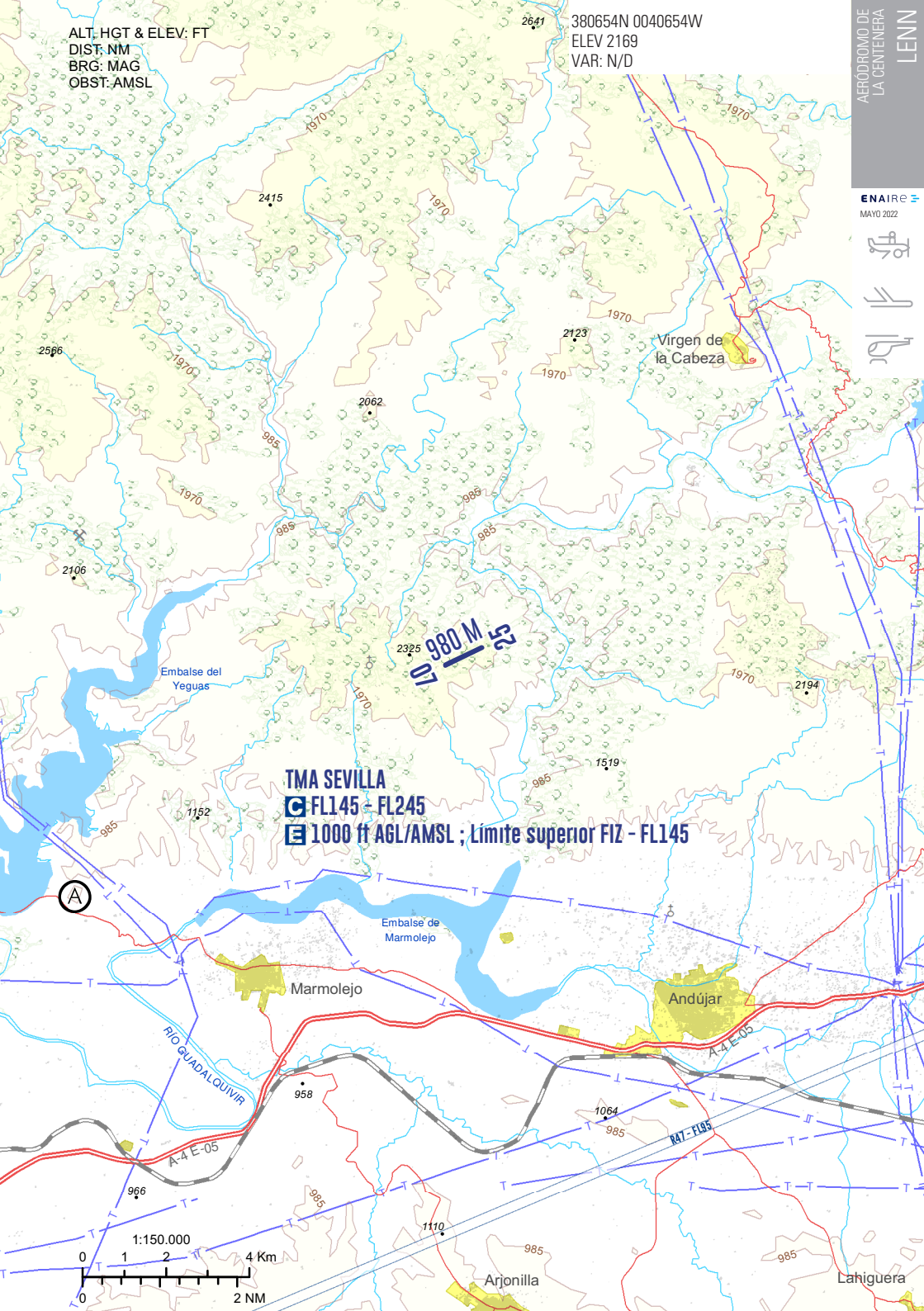
**OTROS:**

Dispone de plan de vigilancia y de contingencia ambiental.



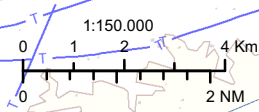
ALT, HGT & ELEV: FT  
DIST: NM  
BRG: MAG  
OBST: AMSL

380654N 0040654W  
ELEV 2169  
VAR: N/D



**TMA SEVILLA**  
**FL145 - FL245**  
**1000 ft AGL/AMSL ; Límite superior FIZ - FL145**

(A)



Lahiguera

Arjonilla

Andújar

Marmolejo

Virgen de la Cabeza

Embalse del Yeguas

Embalse de Marmolejo

RIO GUADALQUIVIR

