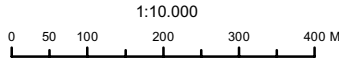
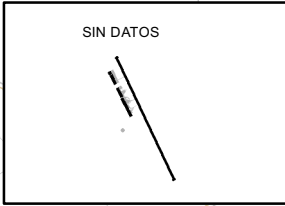
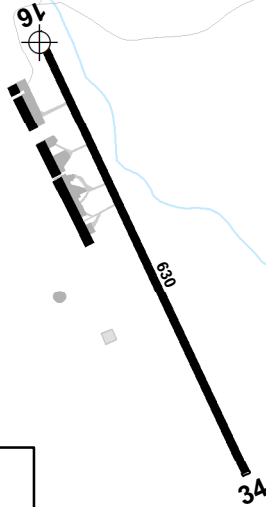


DIST: M
 ALT, HGT & ELEV: FT
 BRG: MAG
 OBST: AMSL

385847N 0062042W FREQ: 130.125
 ELEV 869
 VAR: N/D



SIN DATOS



RWY (MAG)	DIM	TORA	TODA	ASDA	LDA	RWY SFC	ILUMINACIÓN	SEÑALIZACIÓN
16	630X15	630	660	660	630	ASPH	No	Designadores, umbral, eje y faja lateral.
34	630X15	630	660	660	630	ASPH	No	Designadores, umbral, eje y faja lateral.

DATOS GEOGRÁFICOS

Ondulación Geoide: N/D.
 Temperatura de referencia: 33°C.
 Declinación magnética: N/D.
 Cambio anual: N/D.
 Rutas de rodaje normalizadas: N/D.

CONTACTO AD:

D. Luis Lechón Fragoso. Email: luislechon@telefonica.net; TEL: +34-659 611 630/ 625 552 055.

CIUDADES MÁS CERCANAS:

Mérida, 3,5 km al S.

HORARIO:

H.J.

SERVICIOS:

AIS/ARO/OPV: ARO asignada: Badajoz AD. TEL: +34-924 210 406; FAX: +34-924 210 453. Fuera del horario operativo de Badajoz AD, la ARO asignada a los aeródromos de su responsabilidad será la de Sevilla AD.



Instalaciones para reparaciones: Hangares.



Información turística: En centro de coordinación del aeródromo.



Hangares: Si.



Transporte: Taxis.

TASAS:

No.

ALERTAS:

No.

OTROS:

N/D.

