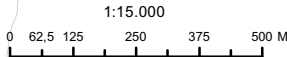

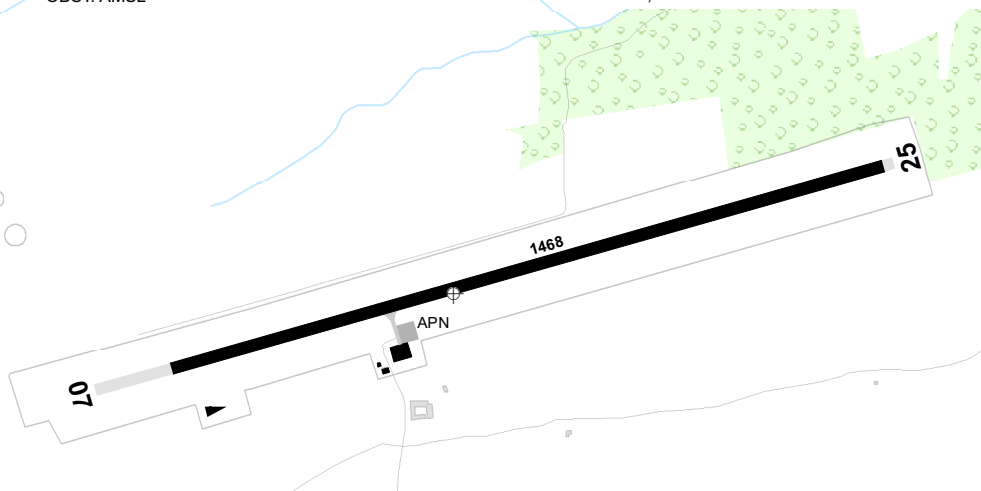


DIST: M
 ALT, HGT & ELEV: FT
 BRG: MAG
 OBST: AMSL

384451N 0033059W
 ELEV 2467
 VAR: N/D



RWY	DIM	TORA	TODA	ASDA	LDA	RWY SFC	ILUMINACIÓN	SEÑALIZACIÓN
07	1468 x 23,5	1468	1468	1468	1468	ASPH	No	Designadores, umbral y eje.
25	1468 x 23,5	1468	1468	1468	1468	ASPH	No	Designadores, umbral y eje.

DATOS GEOGRÁFICOS

Ondulación Geoide: N/D.
 Temperatura de referencia: N/D.
 Declinación magnética: N/D.
 Cambio anual: N/D.
 Rutas de rodaje normalizadas: N/D.

CONTACTO AD:

Cacerías Azor S.A. TEL:+34- 926 360 258, +34-926 360 649. FAX: +34-926 361 801. MÓVIL:+34-670 738 938, +34- 607 507 499.

CIUDADES MÁS CERCANAS:

Valdepeñas, 12 km al E.

HORARIO:

N/D.

SERVICIOS:

AIS/ARO/OPV: ARO asignada: MADRID/Cuatro Vientos AD TEL: +34-913 210 922 / 923.

TASAS:

No.

ALERTAS:

Aeródromo restringido de uso exclusivamente privado.

OTROS:

N/D.

ALT, HGT & ELEV: FT
DIST: NM
BRG: MAG
OBST: AMSL

384451N 0033059W
ELEV 2467
VAR: N/D



3069

3321

3304

Moral de Calatrava

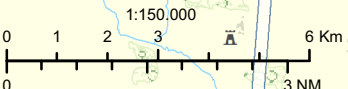
LED130
1000 ft AGL
SFC

LO 1468 M 25

Valdepeñas

Villalba de Calatrava

Santa Cruz de Mudela



2923

2835

