

LA PERDIZ-TORRE DE JUAN ABAD // LEIZ



1. LEIZ AD

DIST: M
ALT, HGT & ELEV: FT
BRG: MAG
OBST: AMSL

383047N 0032152W
ELEV 2753
VAR 1°W

FREQ: 118.825 MHz



2. DATOS DE LA PISTA

RWY	DIM	TORA	TODA	ASDA	LDA	RWY SFC	LGT	SEÑALIZACIÓN
10	1926 x 30	1490	1490	1926	1667	ASPH	No	Designadores, umbral, umbral desplazado, eje y faja lateral.
28	1926 x 30	1667	1667	1926	1490	ASPH	No	Designadores, umbral, umbral desplazado, eje y faja lateral.







3. DATOS GEOGRÁFICOS

1	Ondulación Geoide	N/D
2	Temperatura de referencia	35.24° C
3	Declinación magnética	1°W
4	Cambio anual	N/D
5	Rutas de rodaje normalizadas	N/D

4. DATOS DEL AERÓDROMO

1	Contacto aeródromo	Navalaumbria, S.A. TEL: +34-915 645 730; FAX: +34-915 635 318; Email: gwenola@lanava.com
2	Ciudades más cercanas	Castellar de Santiago, 9.5 km al NE y Almuradiel, 11 km al W.
3	Horario	HJ, previa notificación al Gestor del aeródromo.

5. SERVICIOS DEL AERÓDROMO

	AIS/ARO/OPV	ARO asignada: CÓRDOBA AD. TEL: +34-957 214 107 /116; FAX: +34-957 214 133. Fuera del horario operativo de CÓRDOBA AD, la ARO asignada será la de SEVILLA AD: TEL: +34-954 449 202; FAX: +34-954 449 039; Email: svq.operaciones.ceops@aena.es
	MET	Sí.
	Combustible	Sí.
	Asistencia en tierra	Sí.
	Seguridad	Sí. si se solicita
	Transporte público	Sí. si se solicita

6. OTRA INFORMACIÓN

1	Tasas	No.
2	Alertas	No.
3	Otros	N/D

7. LEIZ VAC

DIST: NM
ALT, HGT & ELEV: FT
BRG: MAG
OBST: AMSL

383047N 0032152W
ELEV 2753
VAR 1°W

FREQ: 118.825 MHz

